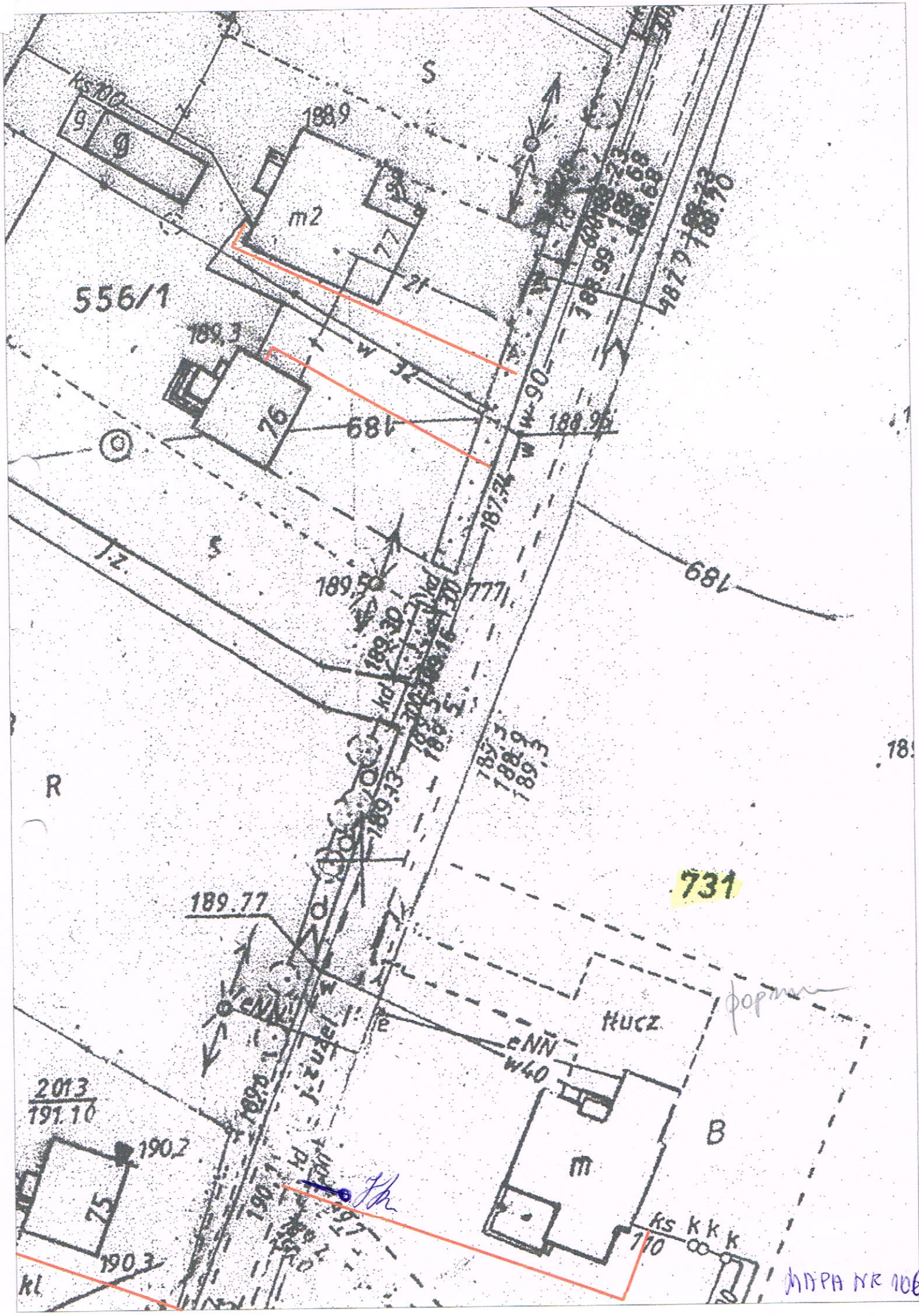
S
ks 100
9
188.9
m2
77
21
556/1
189.3
76
68
32
90
188.96
187.74
189.50
189.30
189.16
189.13
188.9
189.3
R
731
189.77
eNN
eNN
w40
tłucz.
B
m
2013
191.10
190.2
75
190.3
kl.
ks
k
k
k
110
MAPA NR 106

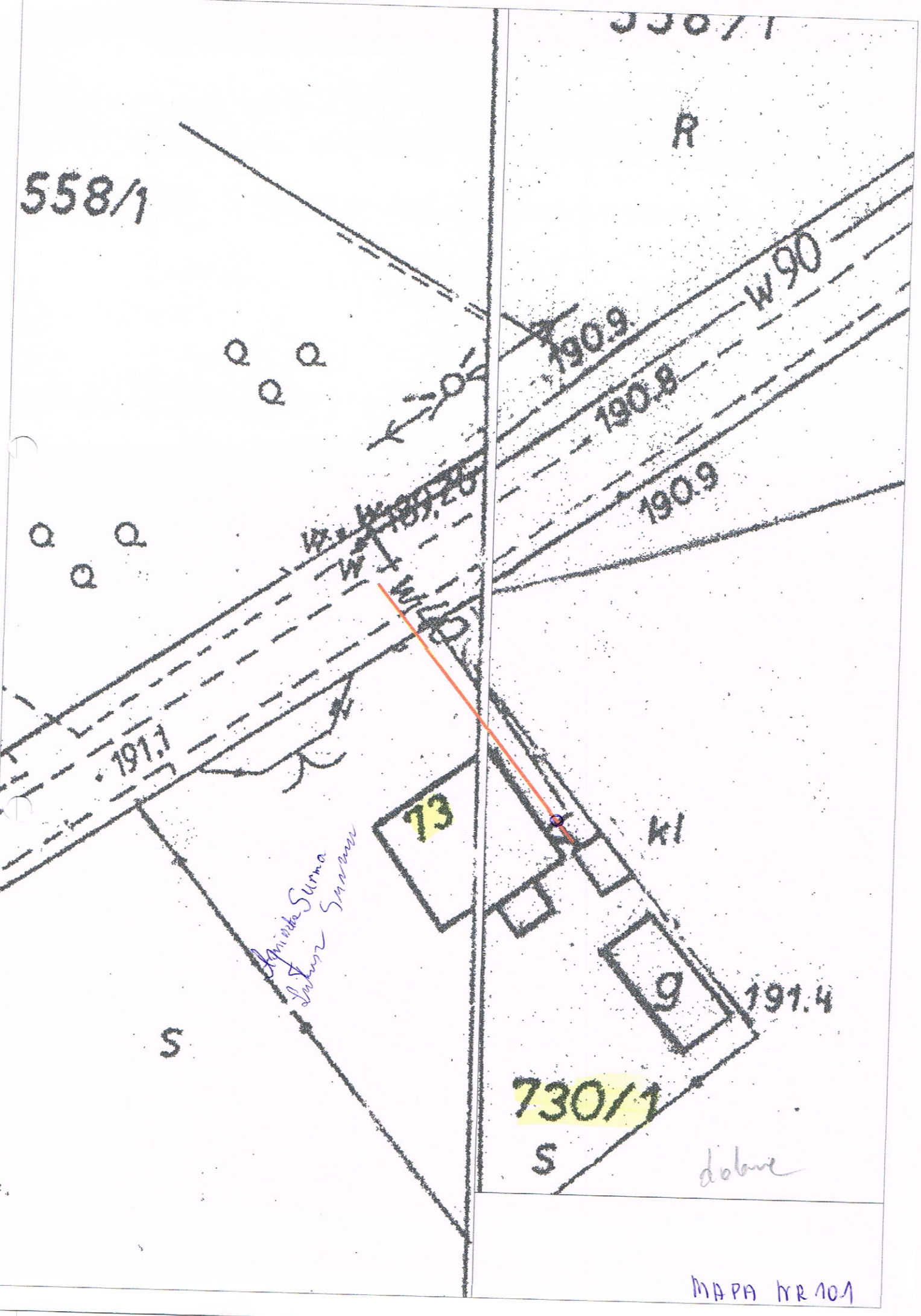
558/1
R
W 90
190.9
190.9
190.9
191.1
73
K1
9
191.4
S
730/1
S
dobre
MAPA NR 101

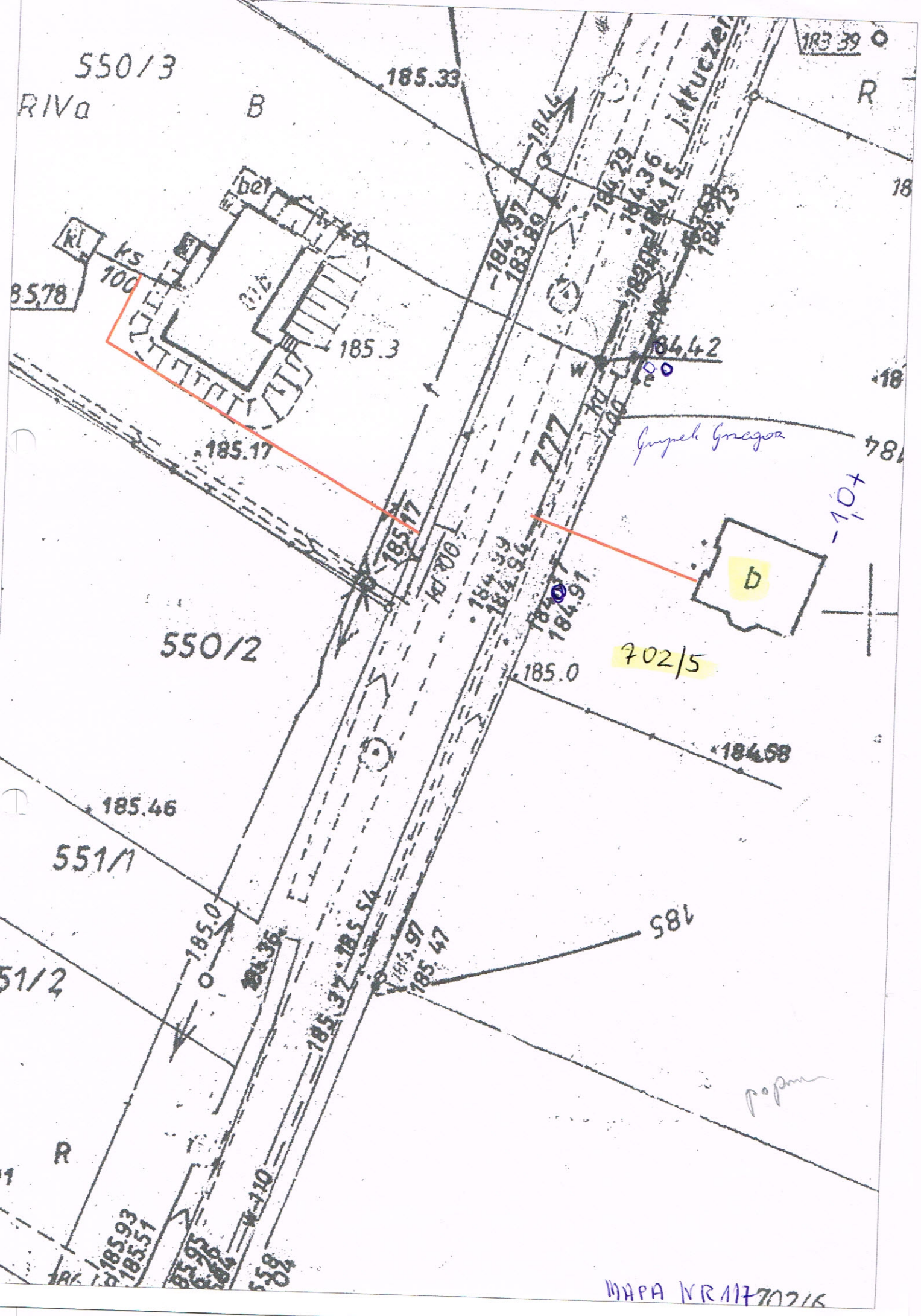
550/3
RIVa
B
185.33
183.39
R
bet
kl
ks
100
85.78
185.3
185.17
185.17
kd 708
184.97
183.89
184.29
184.36
184.15
184.23
184.42
777
Gruszek Grzegorz
b
702/5
550/2
184.39
184.94
184.91
185.0
184.58
185.46
551/1
185.0
184.36
185.54
185.37
184.97
185.47
185
51/2
R
185.93
185.51
185.95
185.26
184.10
184.58
MAPA NR 1/702/6

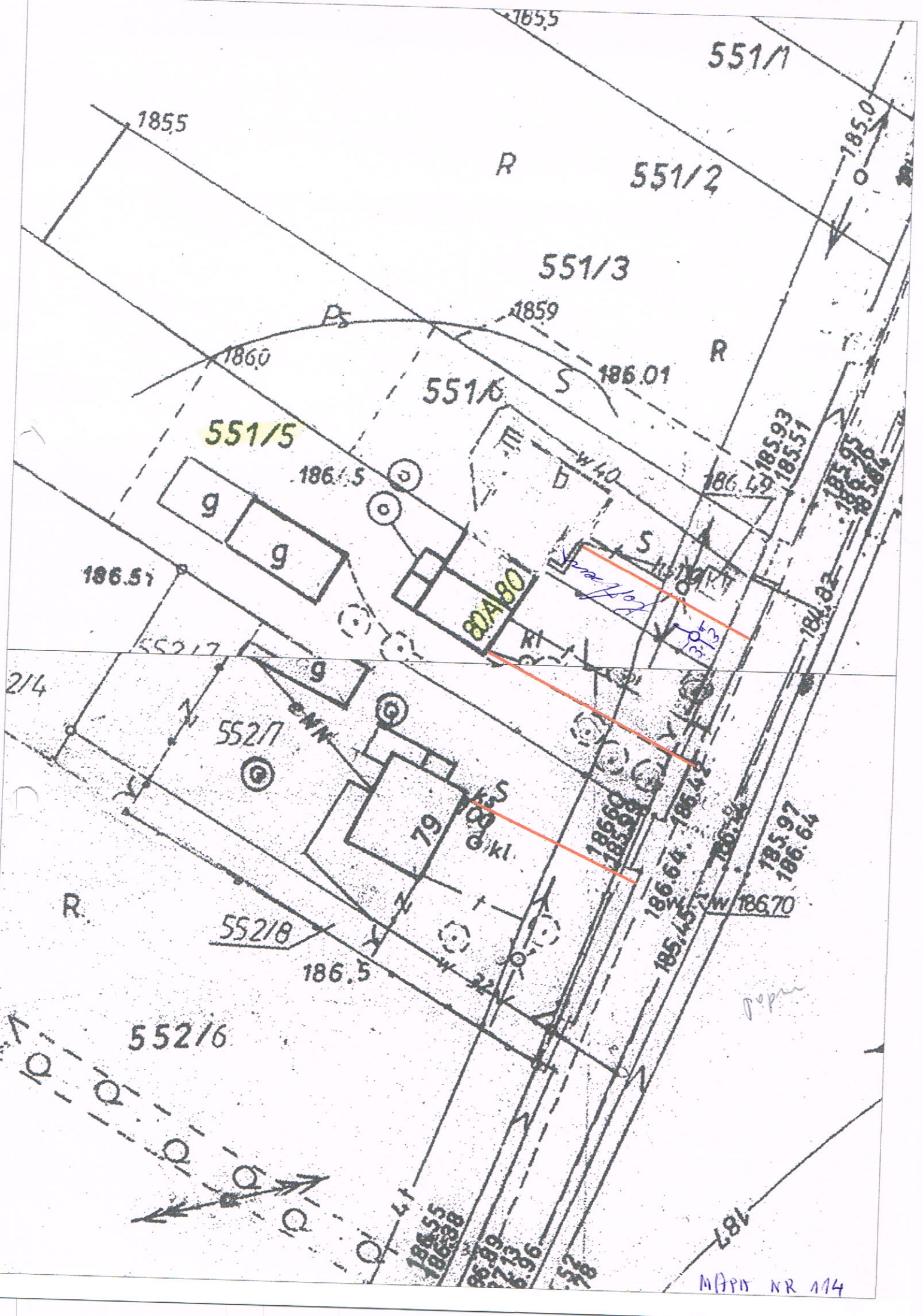
551/1
551/2
551/3
551/5
551/6
552/7
552/8
552/6
R
185.5
185.0
185.9
186.0
186.01
186.5
186.51
186.49
185.93
185.51
184.82
186.42
186.64
186.70
185.97
186.64
185.45
80A
80
79
g
kl.
w40
w32
S
Ps
N
E/W

MAPA NR 114

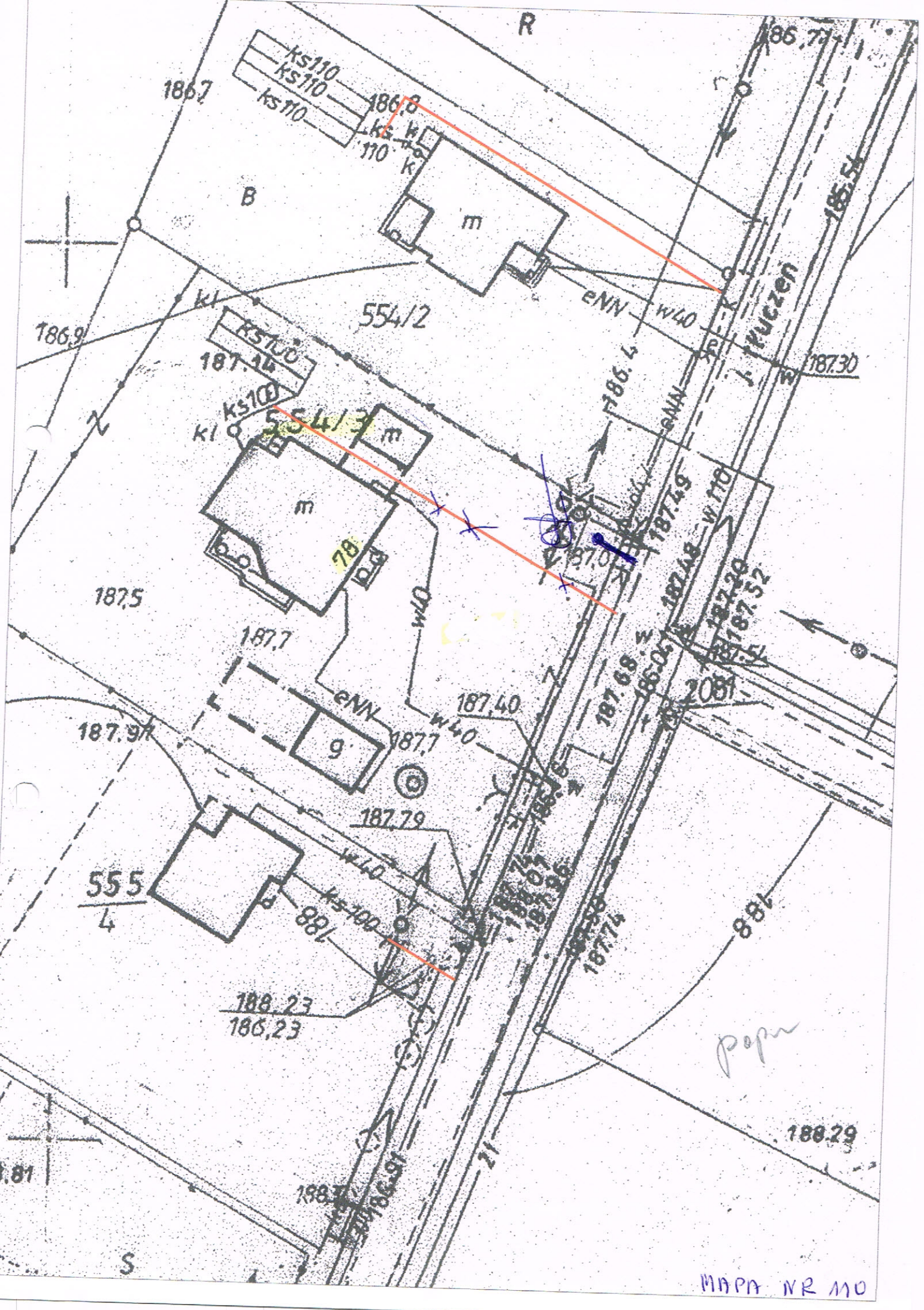
R
B
m
554/2
554/3
555/4
9
78
ks110
kl
eNN
w40
w110
ks100
Truczen
186,7
186,8
186,9
187,14
187,5
187,7
187,97
187,40
187,79
187,30
187,49
187,68
187,74
188,23
186,23
188,29
S

MAPA NR 110

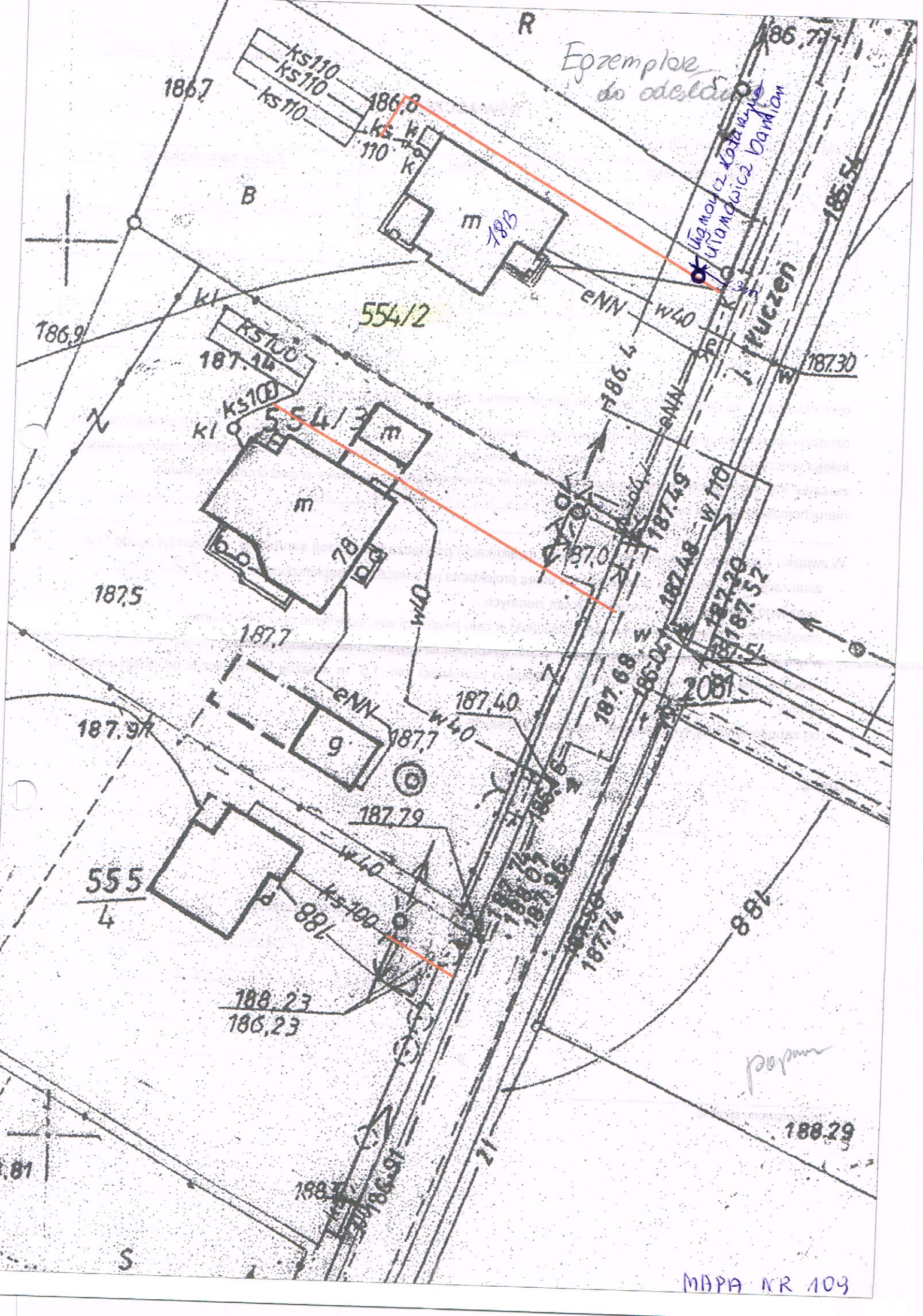
Egzemplarz do odesłania
R
S
B
m
18B
554/2
554/3
78
9
555
4
88
Tłuczeń
Tłumaczyć Kotarzyna
Tłumaczyć Damian
186,7
186,8
186,9
187,5
187,7
187,9
187,40
187,79
188,23
186,23
188,29
186,91
187,30
187,49
187,52
187,68
187,74
187,96
186,71
186,56
ks110
ks100
kl
eNN
w40
w110
21
208
MAPA NR 109

R

186,7

ks110
ks110
ks110

186,8

ks 110

kl

B

m

554/2

eNN

w40

186,9

KS100

187.14

ks100

kl

554/3

m

m

78

187,5

w40

187,7

eNN

g

187.40

w40

187.9

187,7

187.79

w40

555
4

789

ks100

188

188.23
186,23

Tyuczen

186.4

eNN

187.49

w110

187.0

187.48

187.20

187.52

187.5

187.68

186.04

208

187.74

188

188.29

188.81

188.91

S

MHPD kr 111

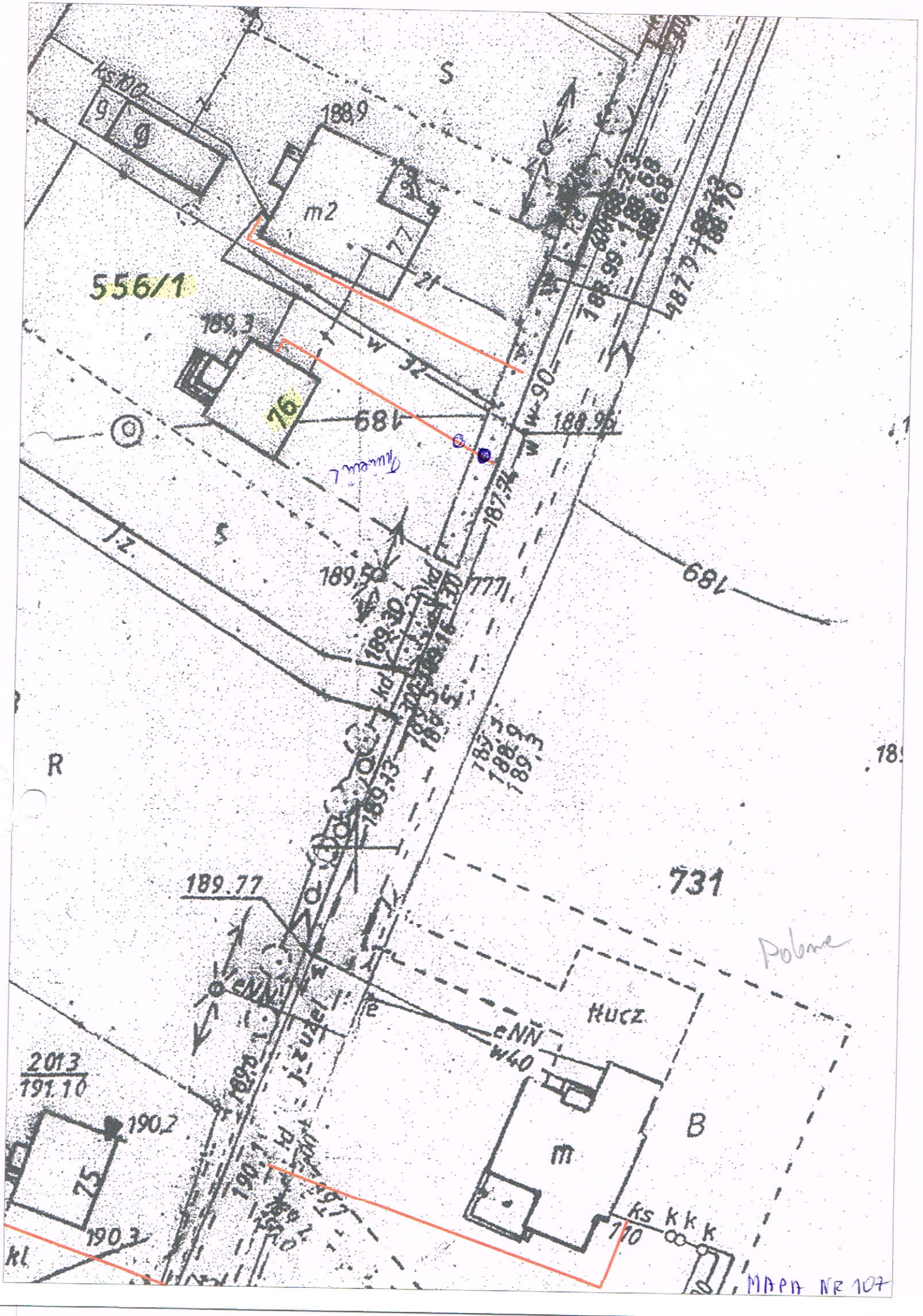
556/1
76
731
Polne
Tłucz.
B
m
m2
S
R
189.77
189.9
189.3
190.2
190.3
2013
191.10
75
MAPA NR 107

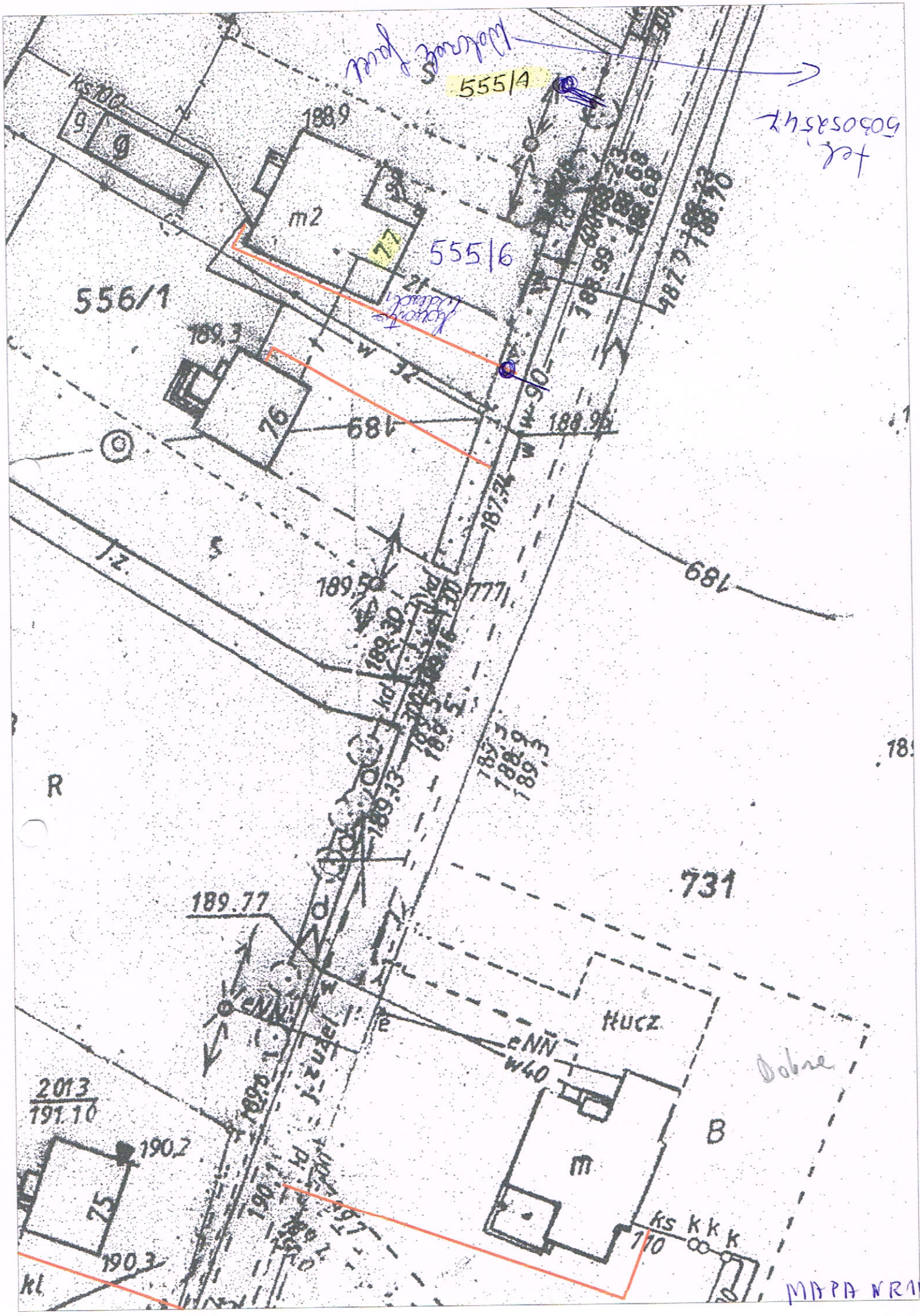
555/4
555/6
556/1
731
m2
76
75
m
B
R
Ks 10
9
188.9
189.3
189.50
189.77
190.2
190.3
2013
191.10
Tłucz
Dobre
MAPA NRA

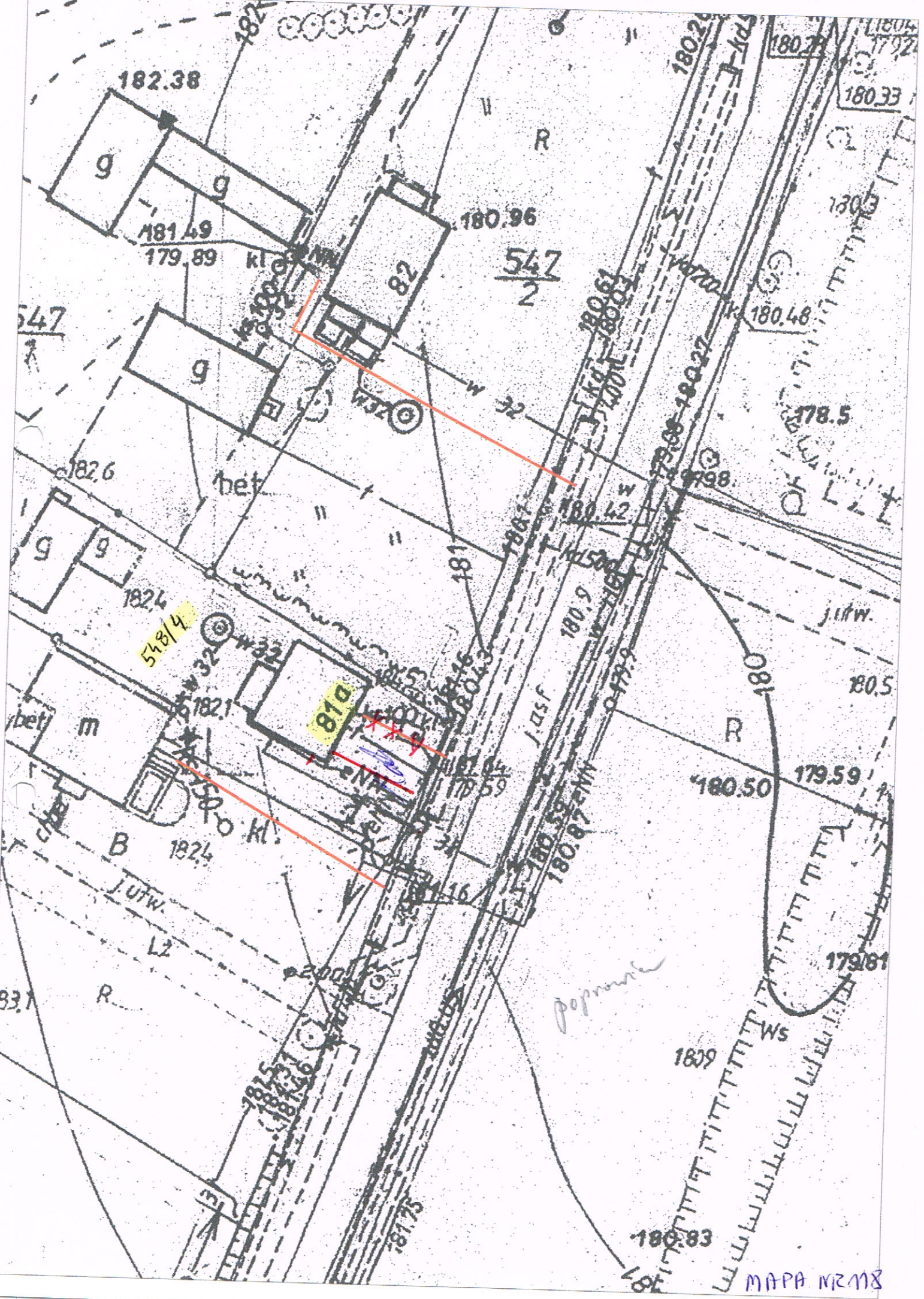
182.38
g
g
181.49
179.89
kl
NN
180.96
82
547
2
547
1
g
W32
W 32
182.6
bet
g
g
182.4
548/4
W32
W32
182.1
81a
bet
m
NN
181.64
179.59
B
182.4
kl
J.utw.
L2
R
R
180.50
179.59
179.81
Ws
1809
180.83
180.48
178.5
180.42
180.9
180.5
180.33
180.27
180.61
180.87
181.75
181.16
181.26
181.15
J.asf
J.utw.
W32
W 32
popromie
MAPA NR 118

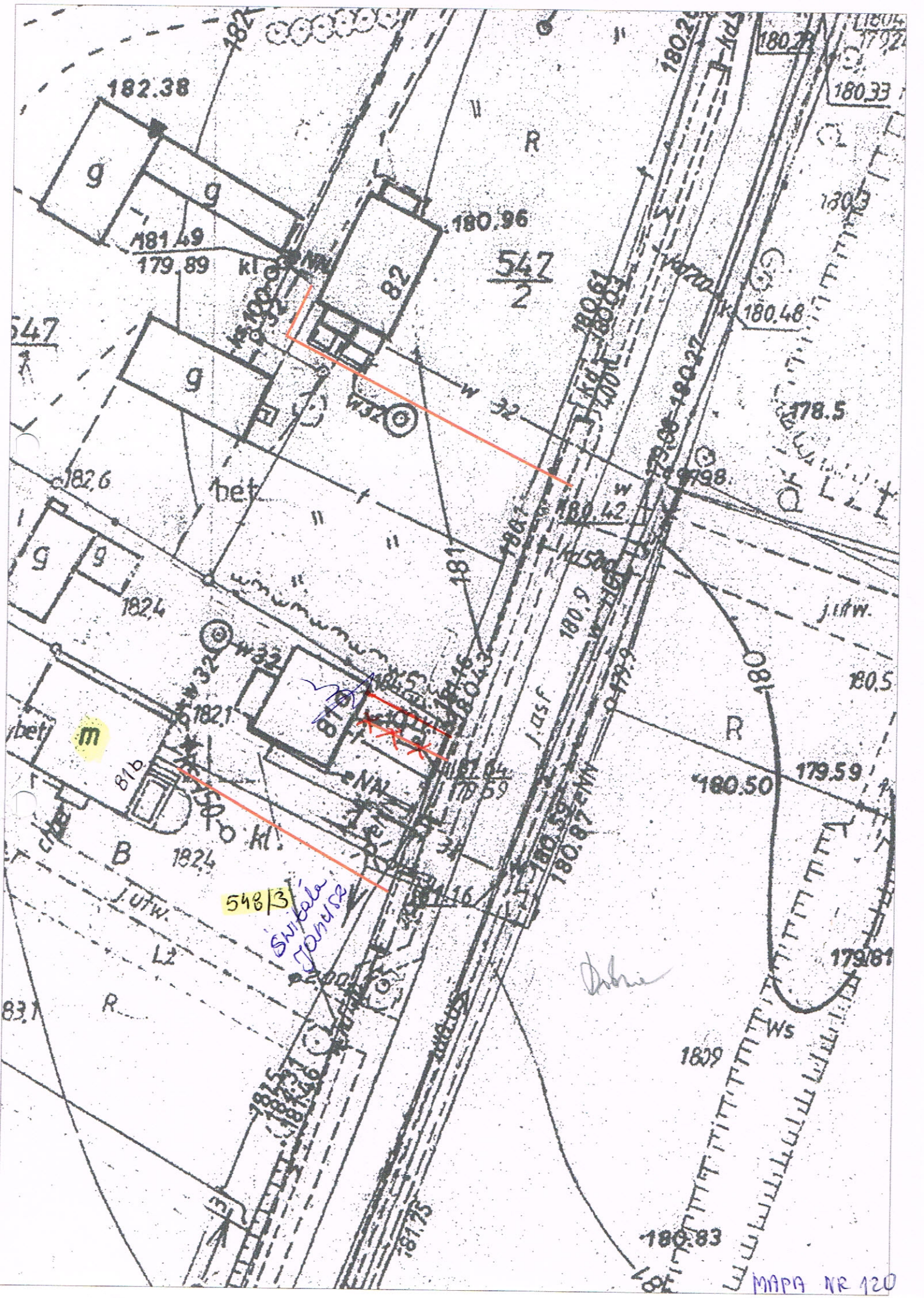
182.38
g
g
181.49
179.89
kl.
180.96
547
2
82
547
g
w 32
182.6
bet.
g
g
182.4
w32
182.1
m
81b
B
182.4
548/3
Świtała
Janusz
L2
R
R
180.42
180.48
178.5
180.5
180.50
179.59
179.81
Ws
180.83
MAPA NR 120

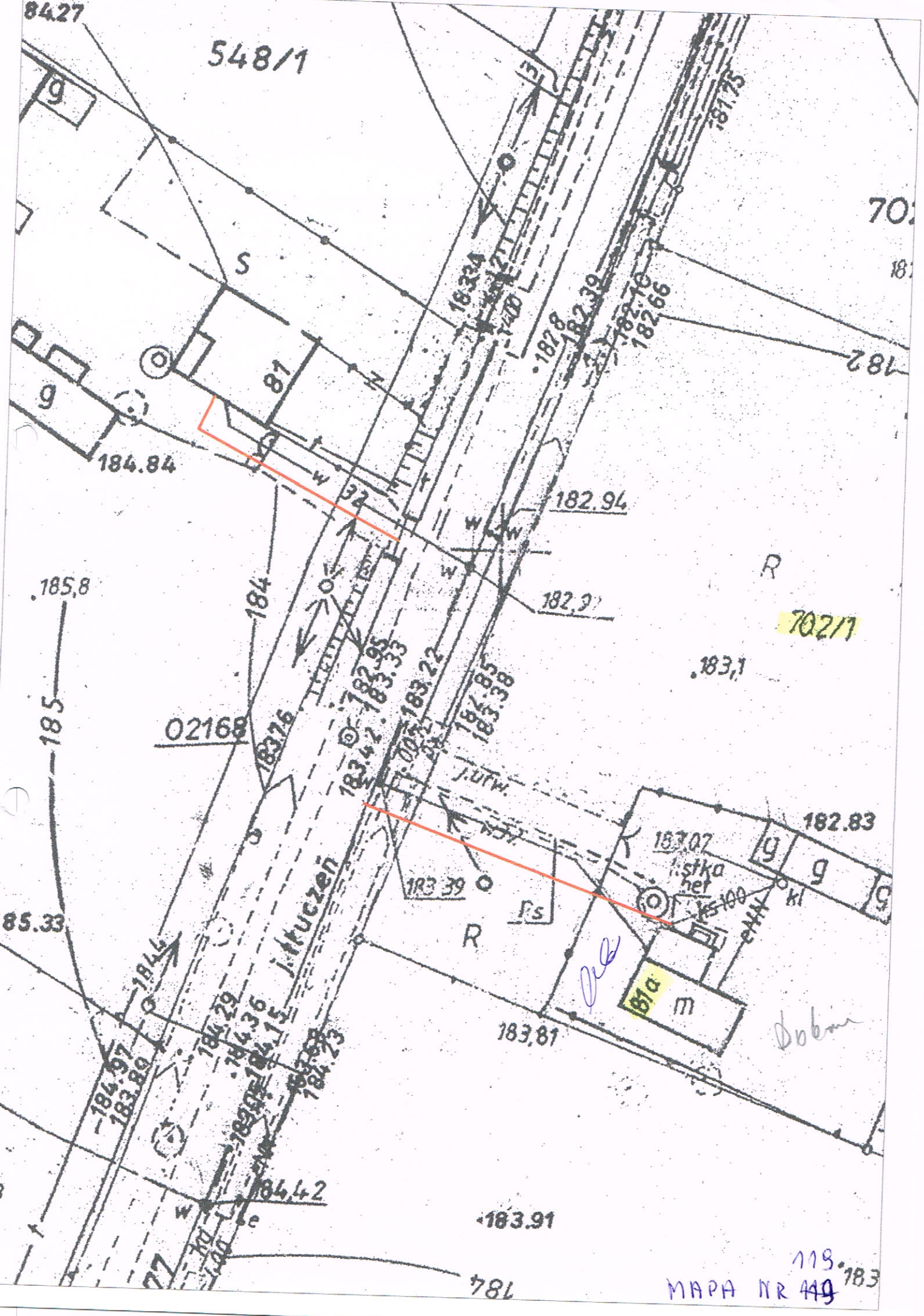
548/1
702/1
81
81a
02168
J. Tkuczen
J. utw.
R
m
g
184.84
182.94
183.81
183.91
185.33
MAPA NR 119

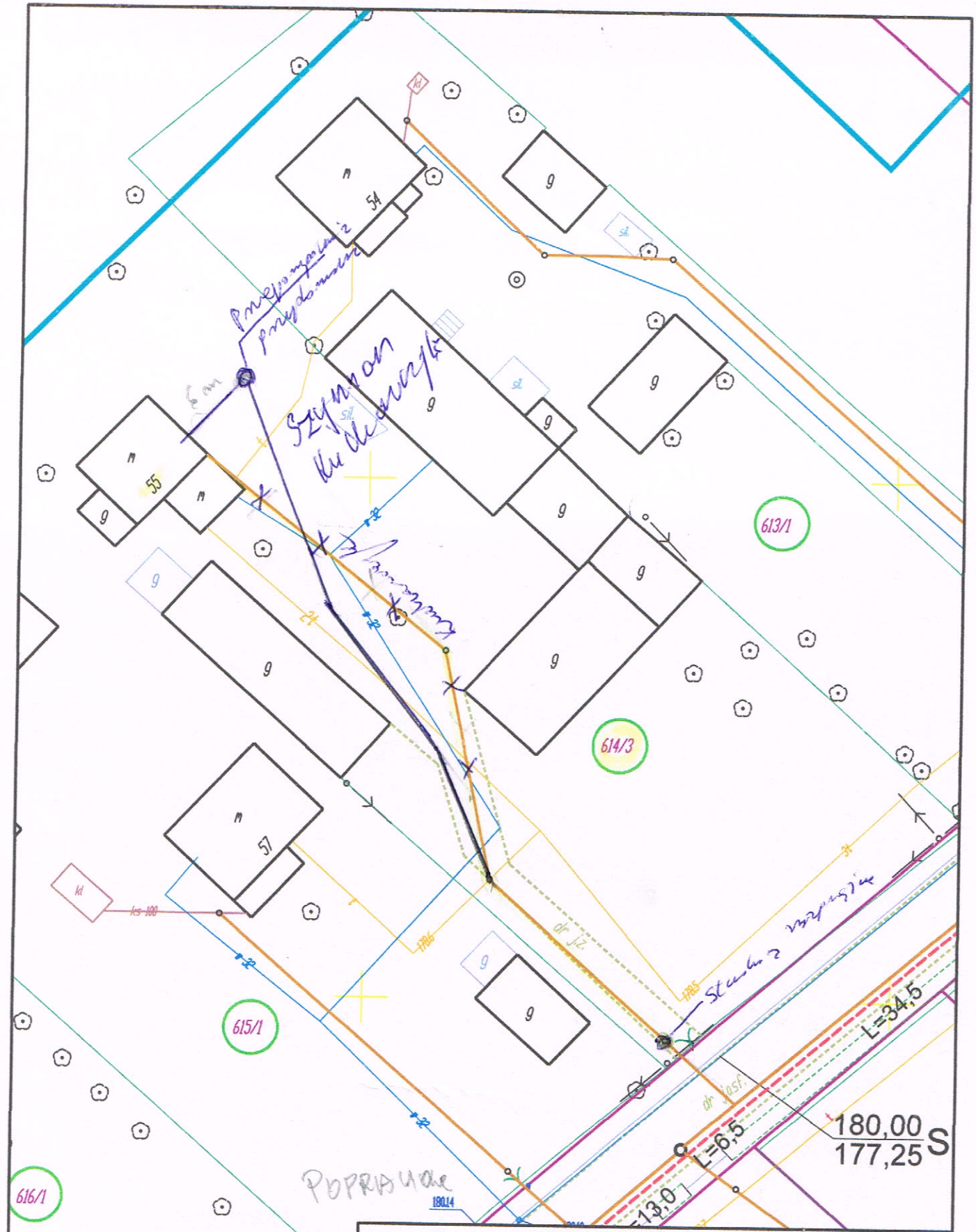

Legenda	
	proponowany przebiego przyłącza - do ewentualnej zmiany przez właściciela posesji

EKO-SYSTEM KALISZ JÓZEF GRYGORCEWICZ
w Kaliszu ul. Rumińskiego 3
tel./fax.: 062/764-22-46, e-mail: ekosystemkalisz@o2.pl

Stadium	Projekt budowlany		
Nazwa rysunku	Plan sytuacyjno-wysokościowy z projektowanym zagospodarowaniem terenu działki		
Inwestycja	Olewin - kanalizacja sanitarna		
Inwestor	Gmina Wieluń		
Obiekt	jak inwestycja		Skala
Adres obiektu	Olewin		Data: 07.2016
Autorzy opracowania		Nr uprawnień	Podpis
Projektant	mgr inż. Józef Grygorcewicz	644/73 Pw	
Opracował	mgr inż. Tomasz Grygorcewicz		
Sprawdzający			

Nr rys.: 35

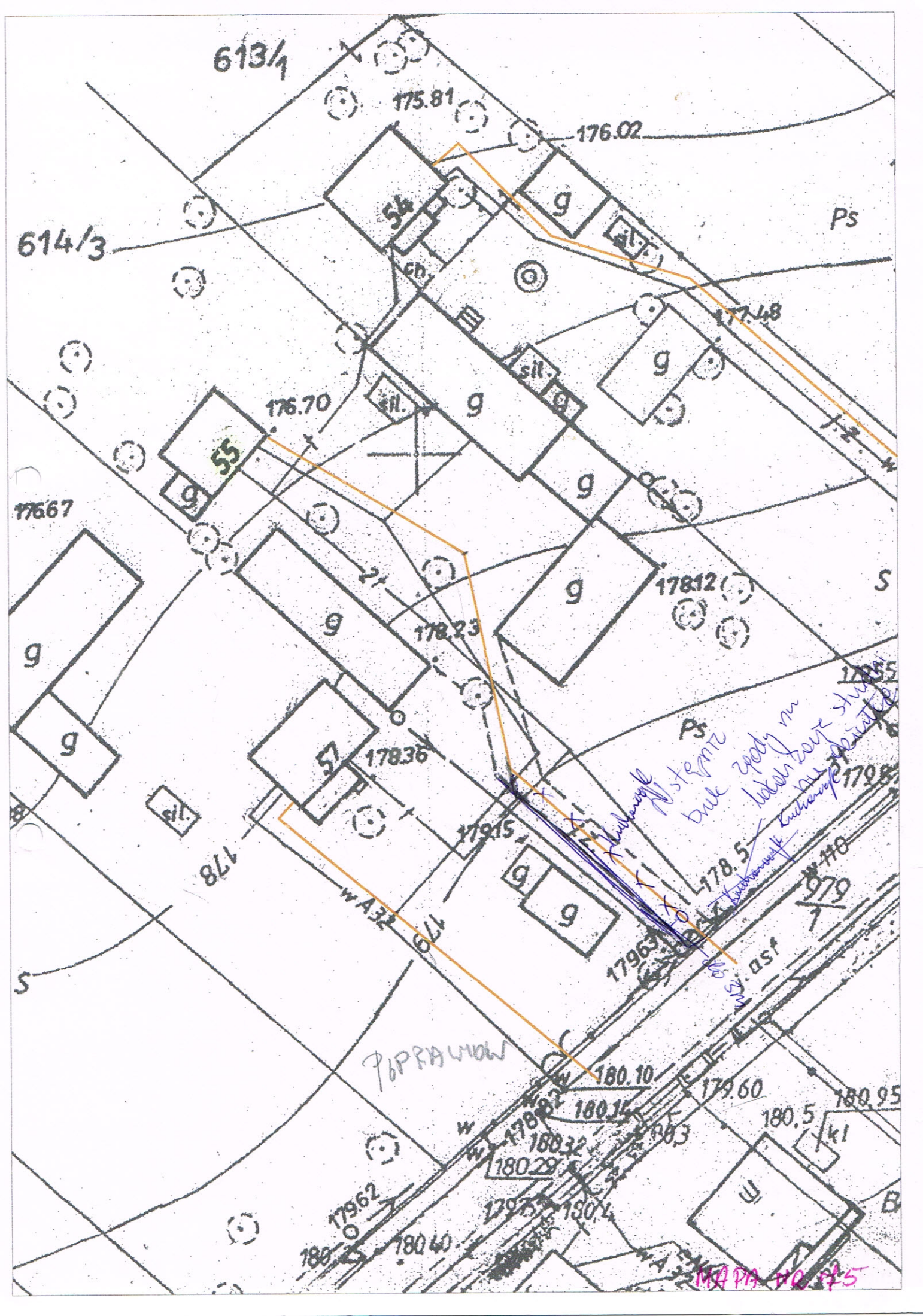
613/1
614/3
175.81
176.02
54
g
sil.
Ps
177.48
176.70
55
176.67
178.12
178.23
178.36
57
179.15
178.5
179.63
179.60
180.10
180.14
180.32
180.29
179.62
180.40
180.5
180.95
MAPA NR 75

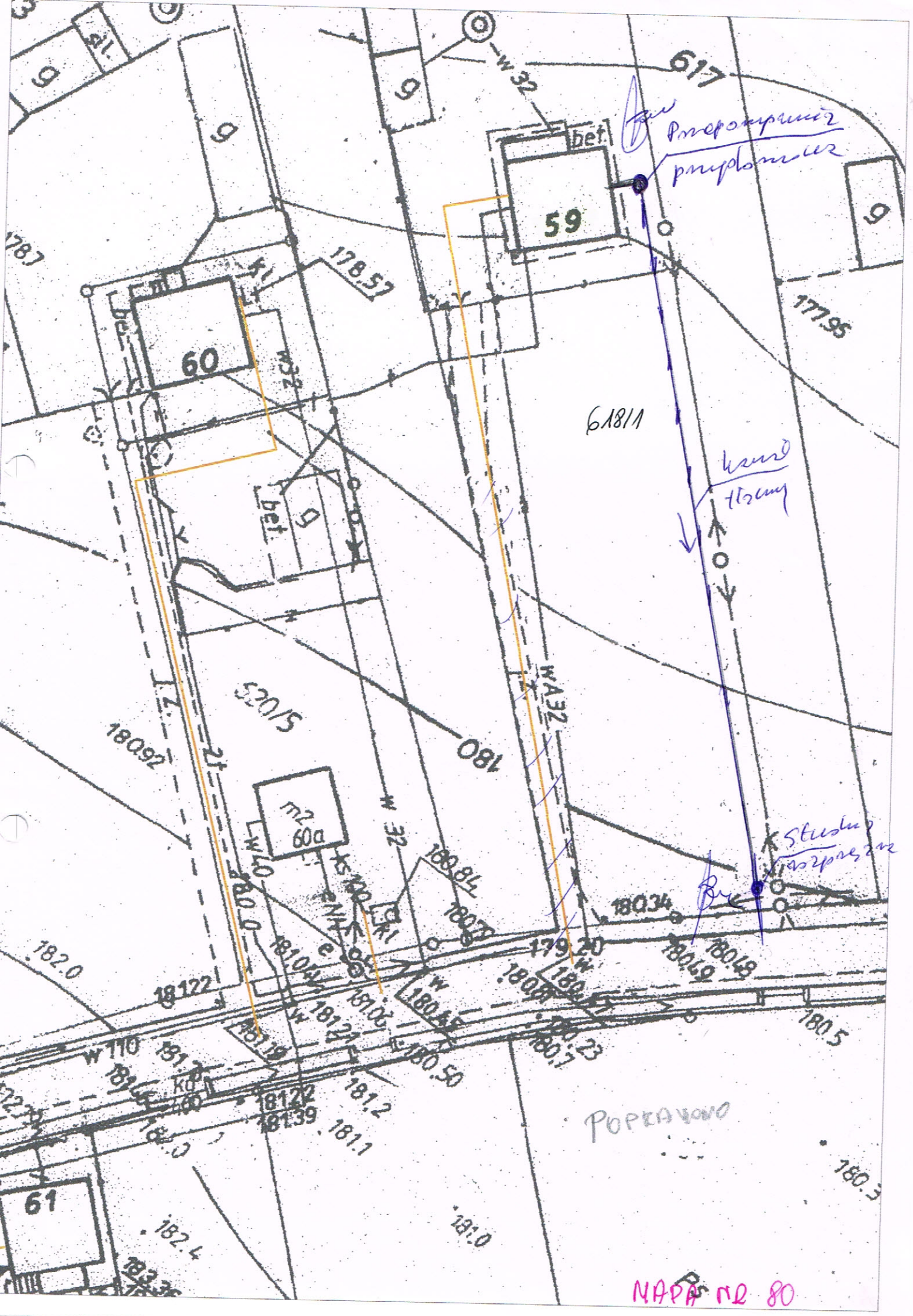
617
59
60
61
61811
5205
m2 60a
bet.
178.57
177.95
180.92
180
180.84
180.34
179.20
182.0
181.22
181.2
181.1
181.0
182.4
180.5
180.3
180.50
180.49
180.48
180.23
180.19
180.0
181.06
181.04
181.24
181.19
181.22
181.39
W 32
W 110
W 40
KS 100
Przepompownia przydomowa
kierunek tłoczny
Studnia rozprężna
POPRAWIONO
MAPA nr 80

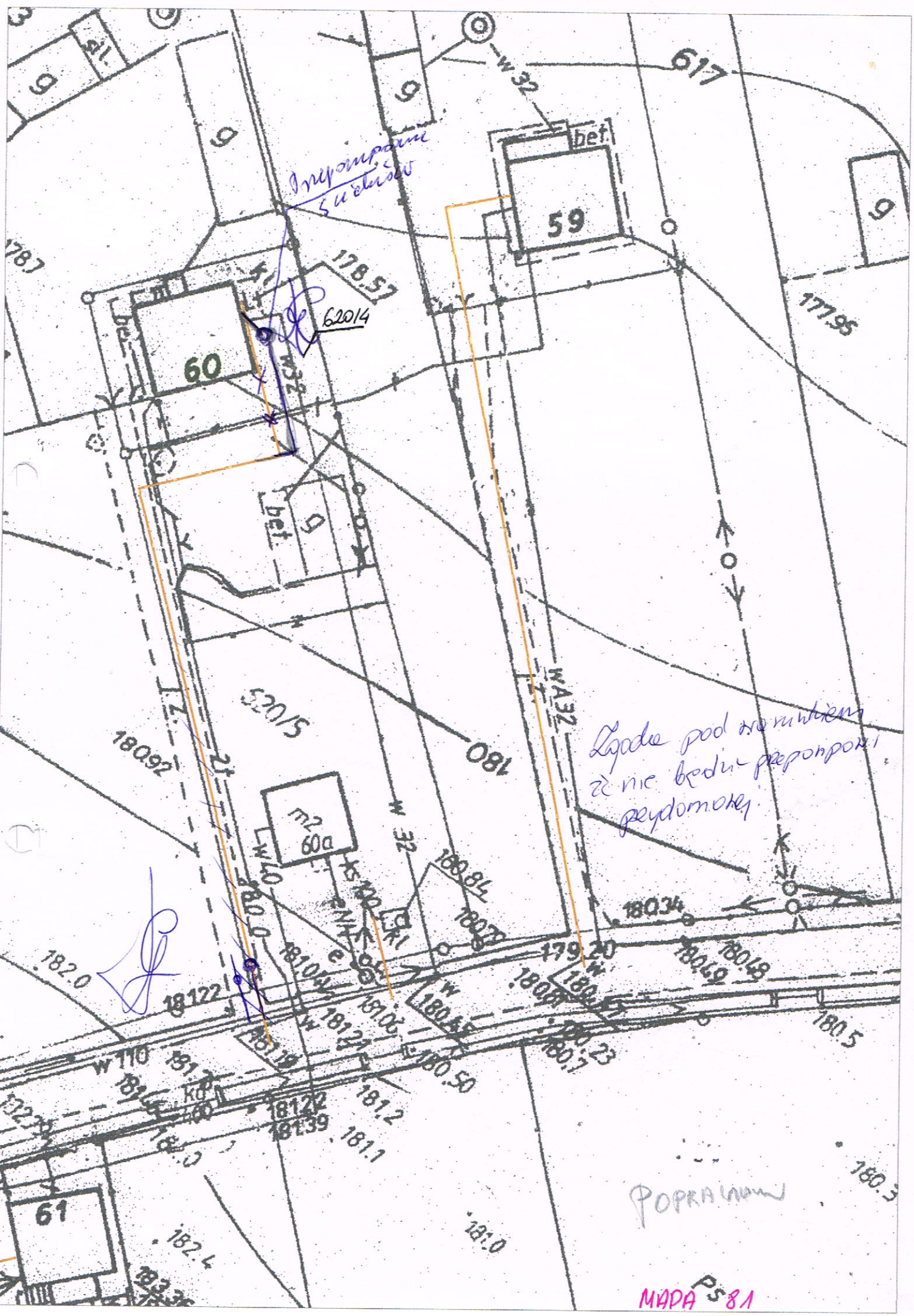
Inwentarz
Sudeków
62014
Zgoda pod warunkiem
że nie będzie przeszkoda
przydomową
POPRAWIONY
MAPA Ps 81

614/3

615/1

L=34,5

L=6,5

L=13,0

L=13,0

L=16,0

180,00
177,25 S

180,40
177,50 S

13-7794

Szambo do likwidacji

631

632

POPRAWIONO

Legenda	
	proponowany przebiego przyłącza - do ewentualnej zmiany przez właściciela posesji

EKO-SYSTEM KALISZ JÓZEF GRYGORCEWICZ
w Kaliszu ul. Rumińskiego 3
tel./fax.: 062/764-22-46, e-mail: ekosystemkalisz@o2.pl

Stadium	Projekt budowlany			
Nazwa rysunku	Plan sytuacyjno-wysokościowy z projektowanym zagospodarowaniem terenu działki			
Inwestycja	Olewin - kanalizacja sanitarna			
Inwestor	Gmina Wieluń			
Obiekt	jak inwestycja			Skala
Adres obiektu	Olewin			Data: 07.2016
Autorzy opracowania		Nr uprawnień	Podpis	Nr rys.:
Projektant	mgr inż. Józef Grygorcewicz	644/73 Pw		36
Opracował	mgr inż. Tomasz Grygorcewicz			
Sprawdzający				

Legenda	
	proponowany przebiego przyłącza - do ewentualnej zmiany przez właściciela posesji

EKO-SYSTEM KALISZ JÓZEF GRYGORCEWICZ
w Kaliszu ul. Rumińskiego 3
tel./fax.: 062/764-22-46, e-mail: ekosystemkalisz@o2.pl

Stadium	Projekt budowlany			
Nazwa rysunku	Plan sytuacyjno-wysokościowy z projektowanym zagospodarowaniem terenu działki			
Inwestycja	Olewin - kanalizacja sanitarna			
Inwestor	Gmina Wieluń			
Obiekt	jak inwestycja			Skala
Adres obiektu	Olewin			Data: 07.2016
Autorzy opracowania		Nr uprawnień	Podpis	Nr rys.:
Projektant	mgr inż. Józef Grygorcewicz	644/73 Pw		19
Opracował	mgr inż. Tomasz Grygorcewicz			
Sprawdzający				

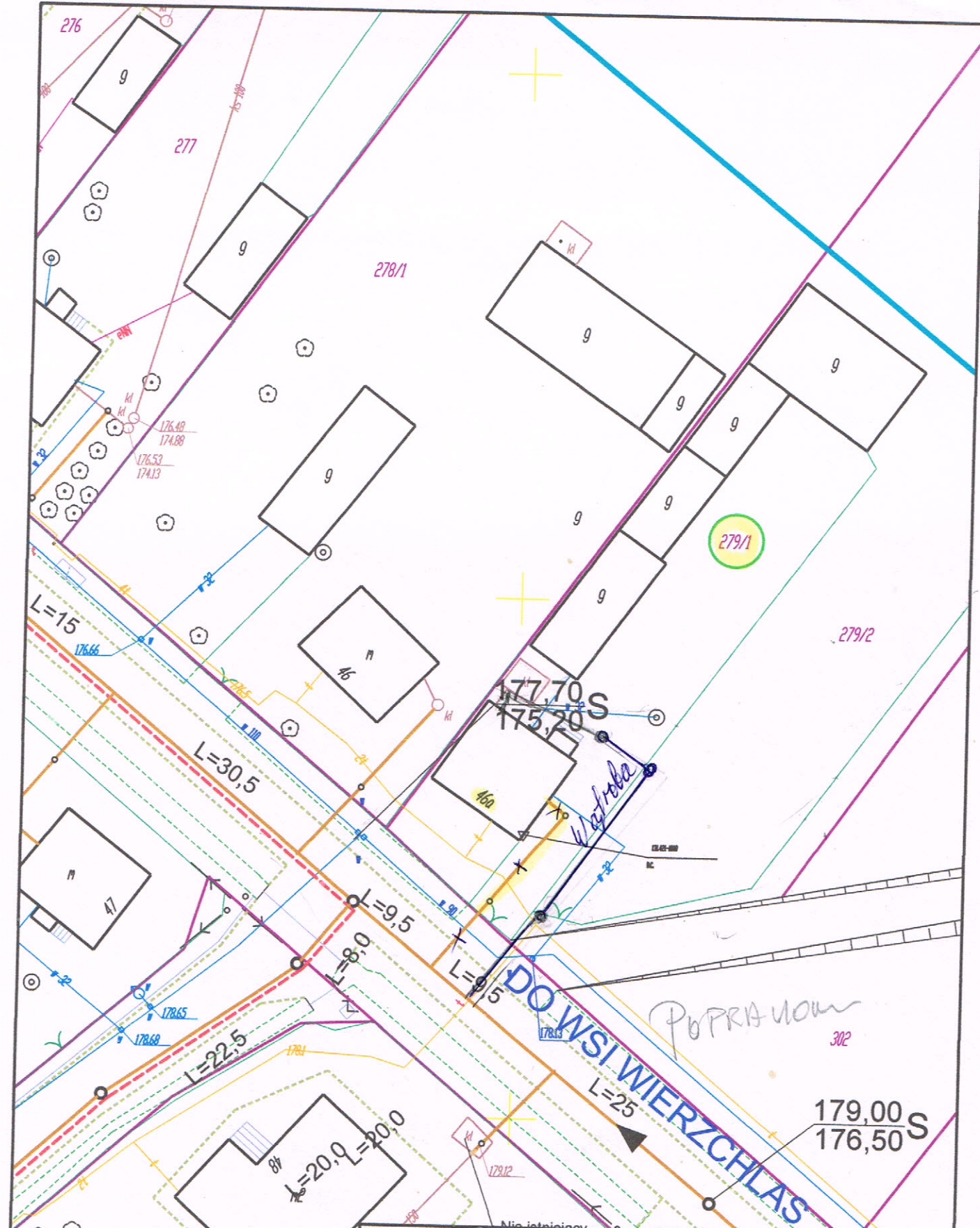

EKO-SYSTEM KALISZ JÓZEF GRYGORCEWICZ
w Kaliszu ul. Rumińskiego 3
tel./fax.: 062/764-22-46, e-mail: ekosystemkalisz@o2.pl

Stadium	Projekt budowlany			
Nazwa rysunku	Plan sytuacyjno-wysokościowy z projektowanym zagospodarowaniem terenu działki			
Inwestycja	Olewin - kanalizacja sanitarna			
Inwestor	Gmina Wieluń			
Obiekt	jak inwestycja		Skala	
Adres obiektu	Olewin		Data:	07.2016
Autorzy opracowania		Nr uprawnień	Podpis	Nr rys.:
Projektant	mgr inż. Józef Grygorcewicz	644/73 Pw		29
Opracował	mgr inż. Tomasz Grygorcewicz			
Sprawdzający				

Legenda

proponowany przebiego przyłącza - do ewentualnej zmiany przez właściciela posesji

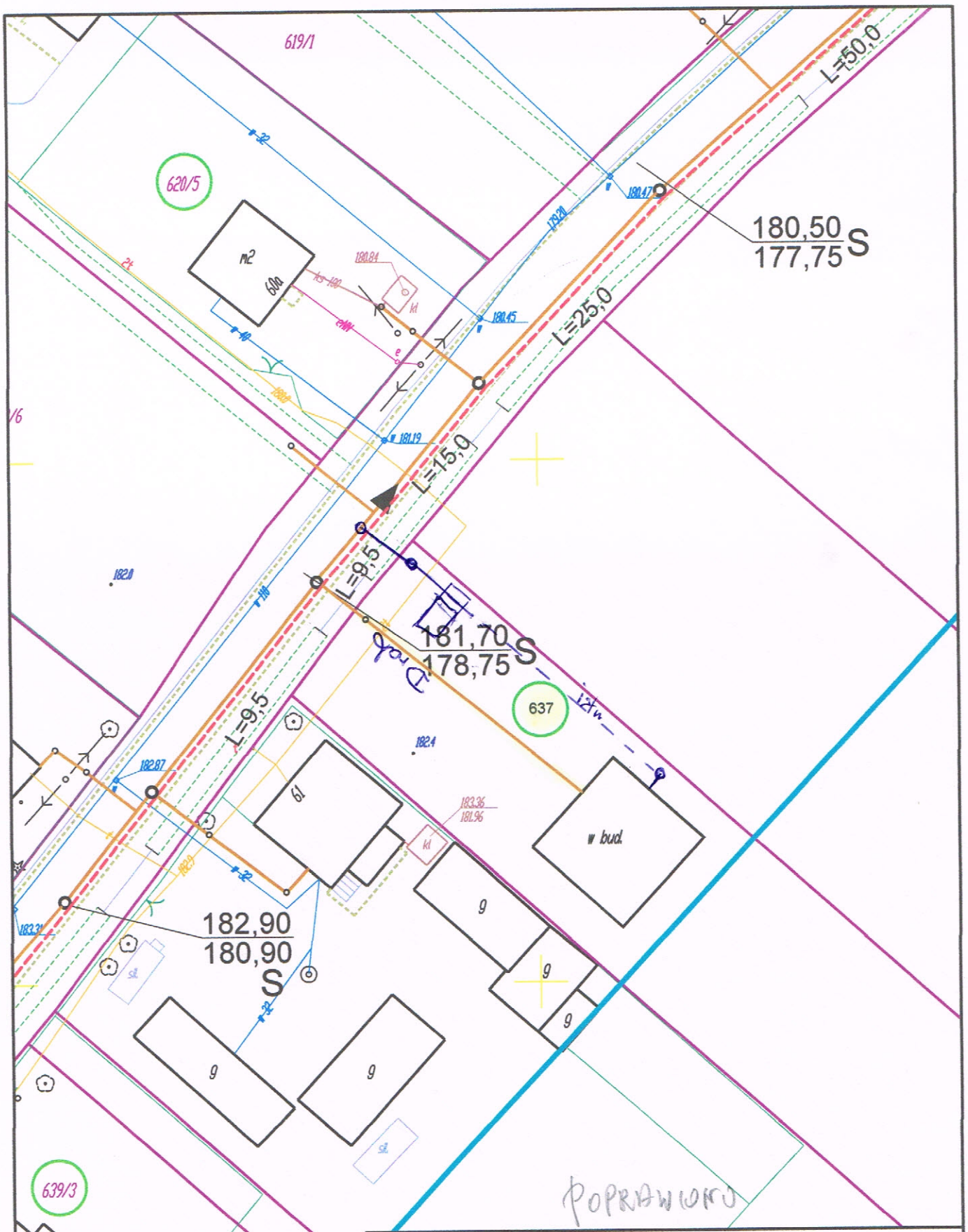

EKO-SYSTEM KALISZ JÓZEF GRYGORCEWICZ w Kaliszu ul. Rumińskiego 3 tel./fax.: 062/764-22-46, e-mail: ekosystemkalisz@o2.pl			
Stadium	Projekt budowlany		
Nazwa rysunku	Plan sytuacyjno-wysokościowy z projektowanym zagospodarowaniem terenu działki		
Inwestycja	Olewin - kanalizacja sanitarna		
Inwestor	Gmina Wieluń		
Obiekt	jak inwestycja		Skala Data: 07.2016
Adres obiektu	Olewin		
Autorzy opracowania		Nr uprawnień	Podpis
Projektant	mgr inż. Józef Grygorcewicz	644/73 Pw	
Opracował	mgr inż. Tomasz Grygorcewicz		
Sprawdzający			

Nr rys.: 42

Legenda

proponowany przebieg przyłącza - do ewentualenj zmiany przez właściciela posesji

176,5
144
145
177,4
177.41
177.28
177.25
177.12
177.06
176.93
176.87
176.77
175.82
177/32
175.82
55/2
753
177,2
176,4
176,9
36
36a
37a
35
m
g
S
w32
kd 100
kl
POPRAWNY
MAPA NR 43

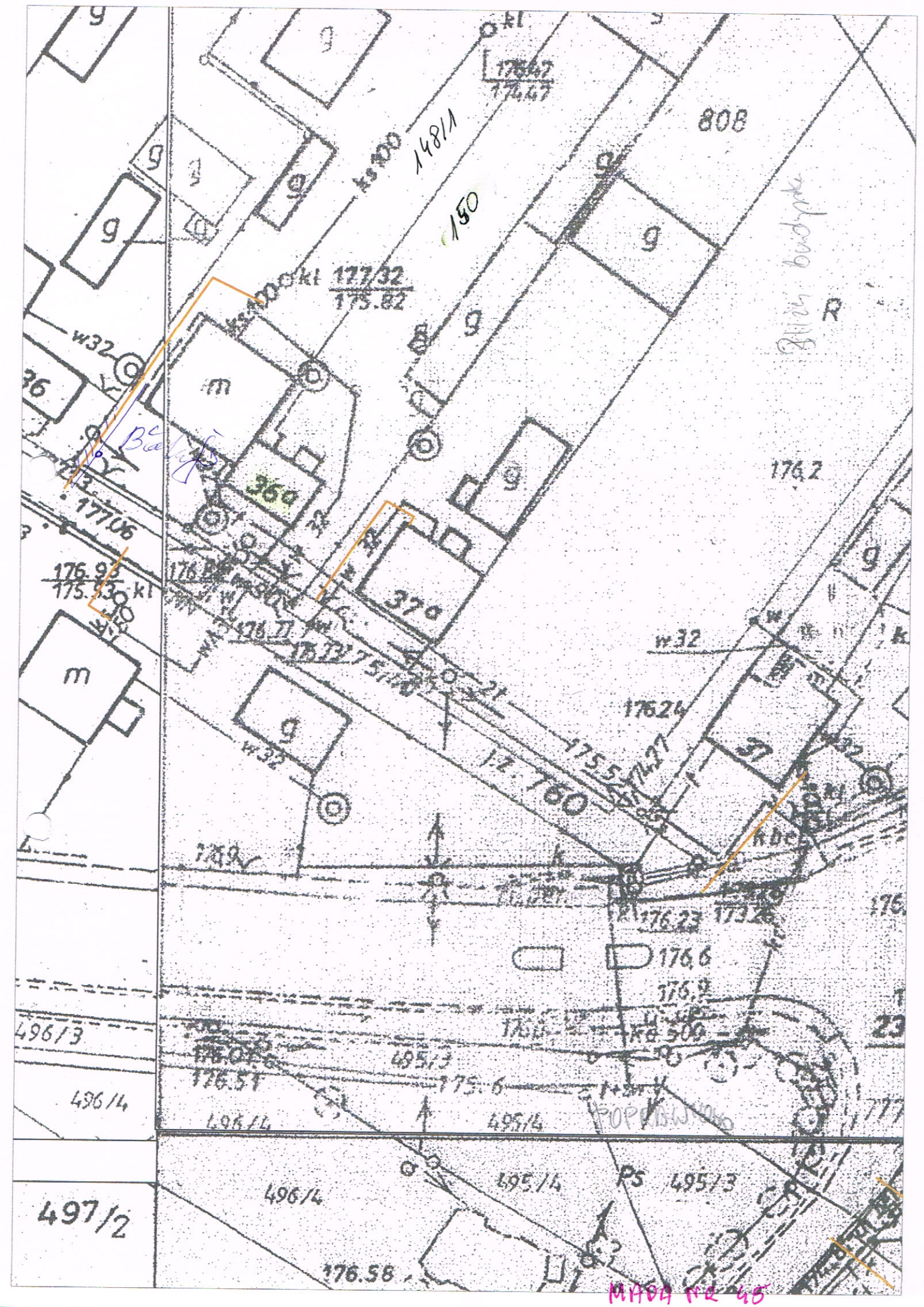
808
148/1
150
177/32
175.82
w32
36a
37a
176.2
177.06
176.95
175.30
176.77
175.75
17.760
175.5
174.27
17624
176.23
173.26
176.6
176.9
176.51
175.6
496/3
496/4
495/3
495/4
497/2
176.58
PS
MAPA Nr 46

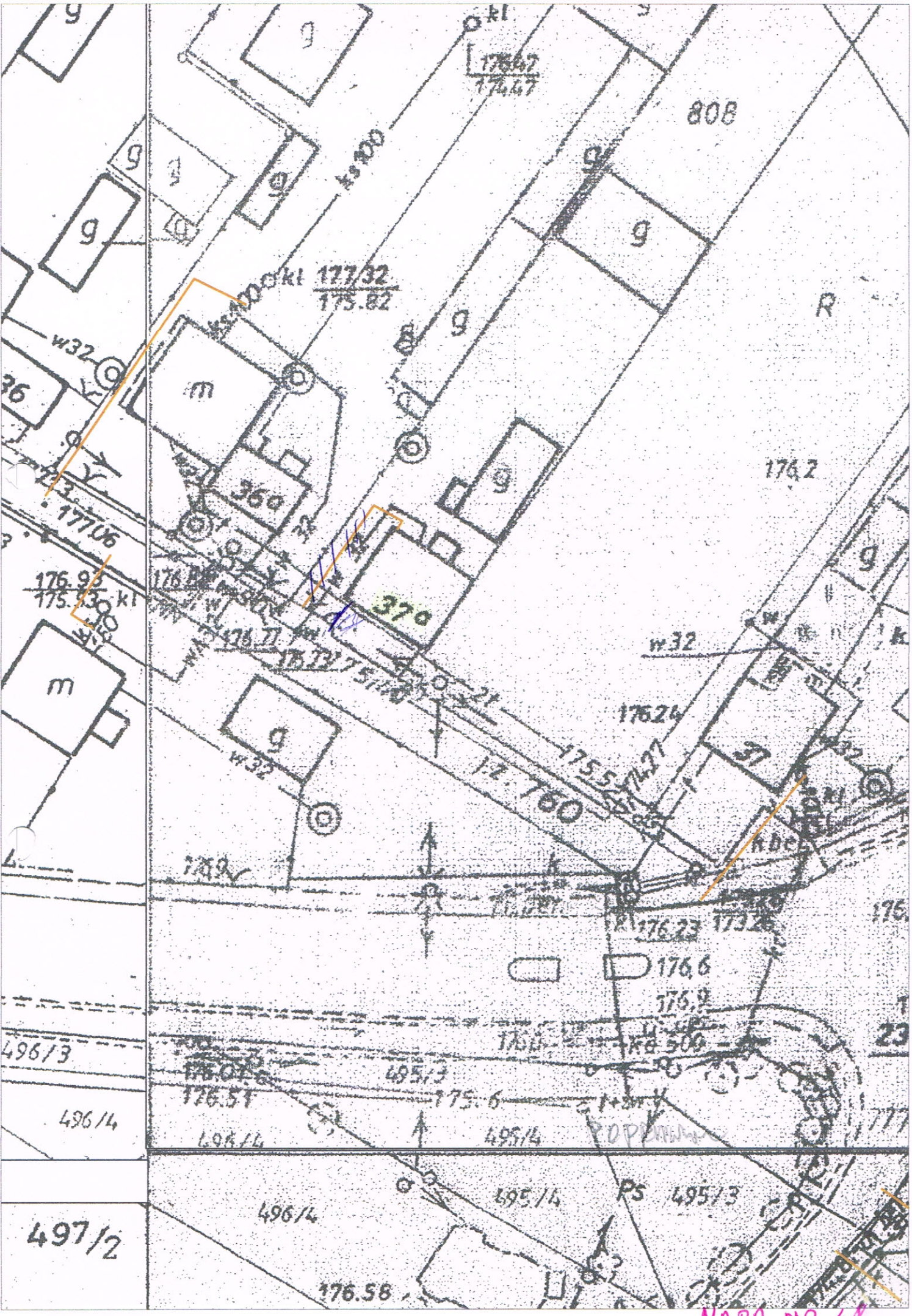
kl
176.42
174.47
80B
g
ks 100
kl 177.32
175.82
R
w32
m
36a
176.2
177.06
176.95
175.85
kl
37a
176.77
175.75
w32
176.24
175.5
174.27
37
760
176.9
176.23
173.26
176.6
176.9
496/3
495/3
176.01
176.51
175.6
496/4
495/4
Ps
497/2
176.56

MAPA NR 48

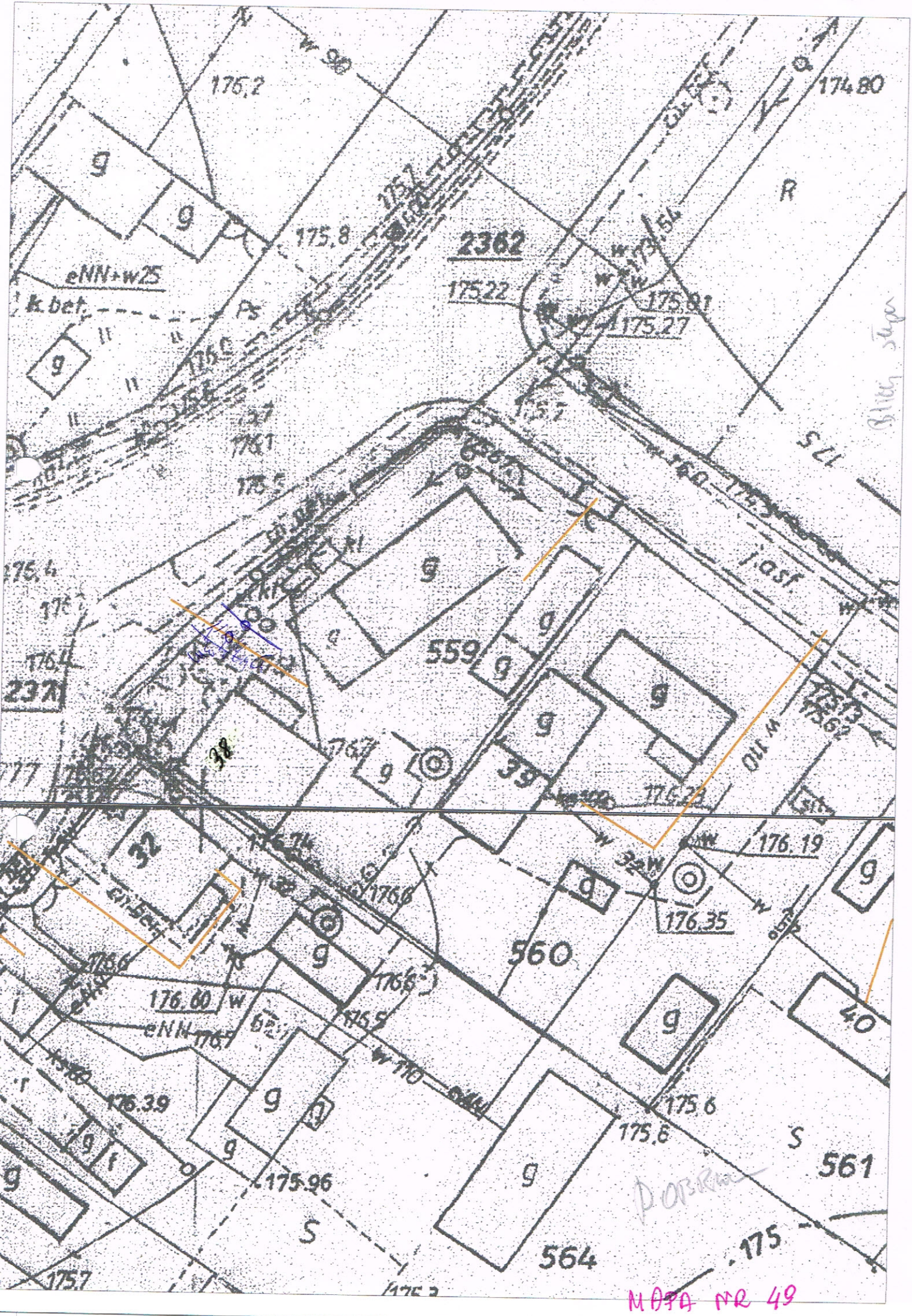
2362
175.22
175.27
175.81
174.80
176.2
175.8
eNN+w25
k.bet.
559
560
561
564
33
32
40
38
176.19
176.35
176.60
175.96
175.6
176.39
176.74
176.66
176.72
175.13
175.62
175.7
175.3
175
R
S
Ps
g
asf.
w 90
w 110
NOTA NR 49

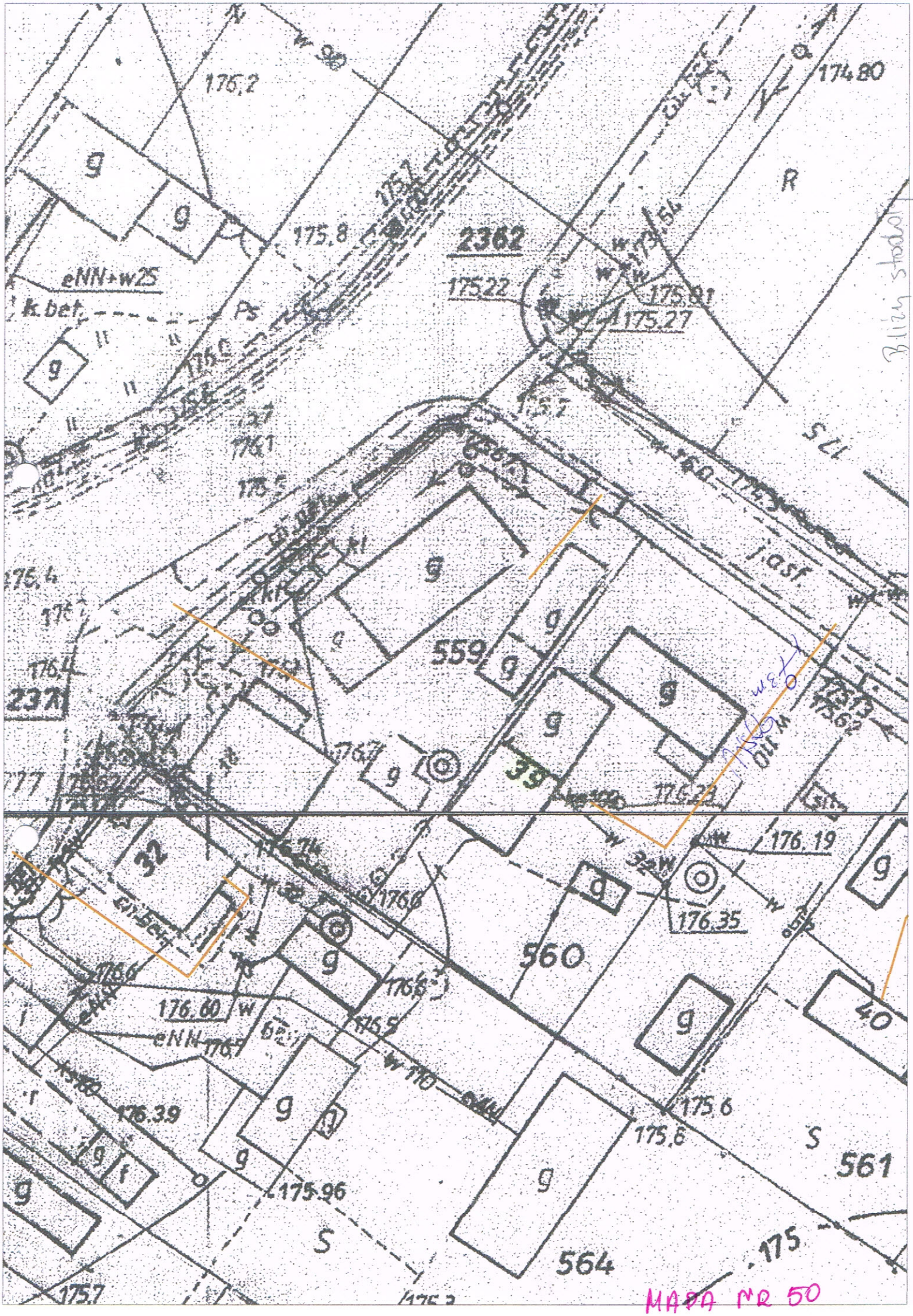
2362
559
560
561
564
33
32
40
237
eNN+w25
k.bet.
Ps
R
S
176.2
174.80
175.8
175.22
175.81
175.27
176.1
176.4
176.7
176.74
176.6
176.60
176.39
176.19
176.35
175.6
175.96
175.7
175
MAPA NR 50

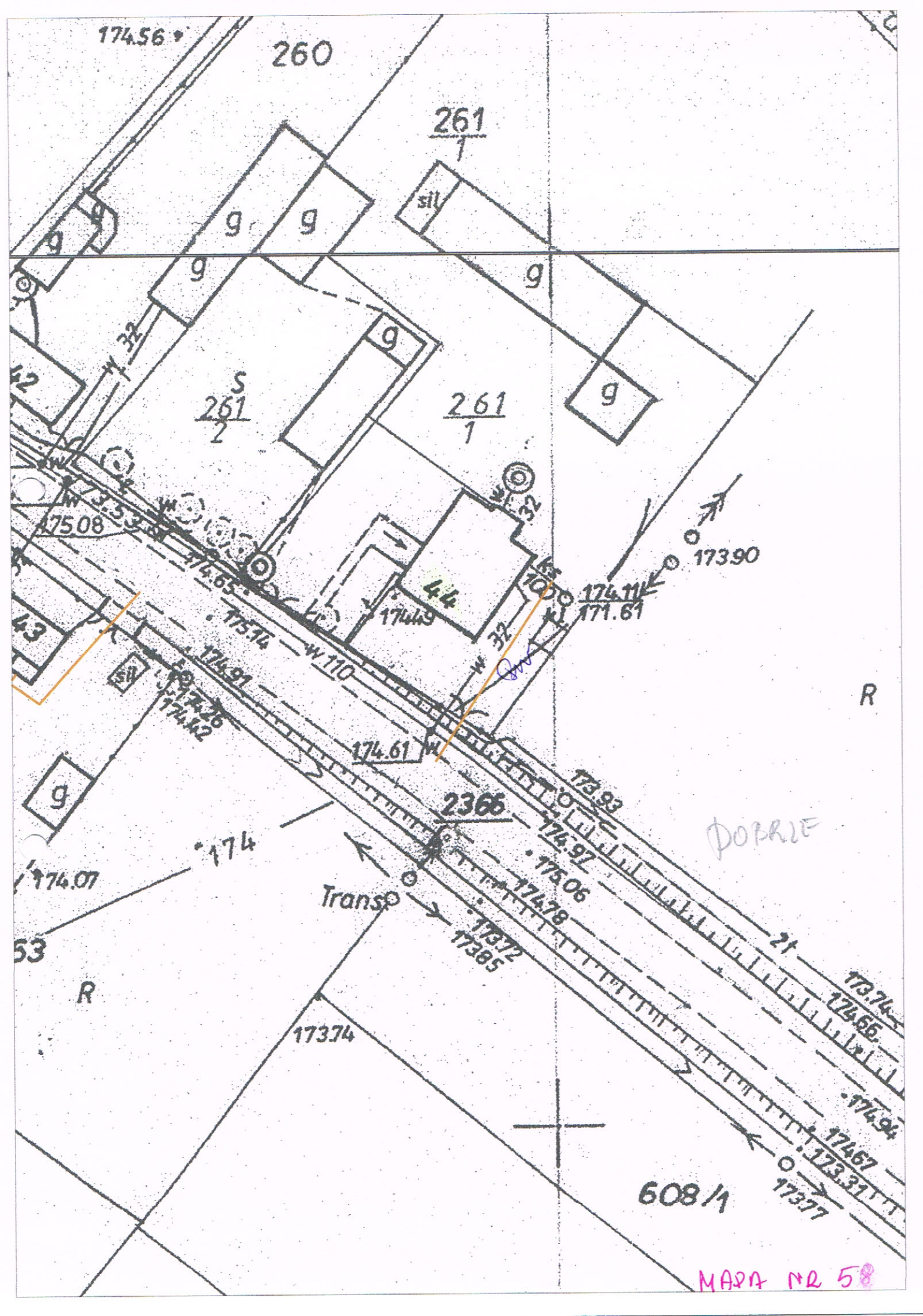
174.56
260
261
1
sil
g
261
2
261
1
44
17449
17390
174.11
171.61
175.08
174.65
175.14
174.91
174.26
174.42
174.61
173.83
2366
174.97
175.06
174.78
17372
17385
174
174.07
Transp
173.74
174.66
174.94
174.67
173.31
17377
17374
608/1
R
DOBRZE
MAPA NR 58

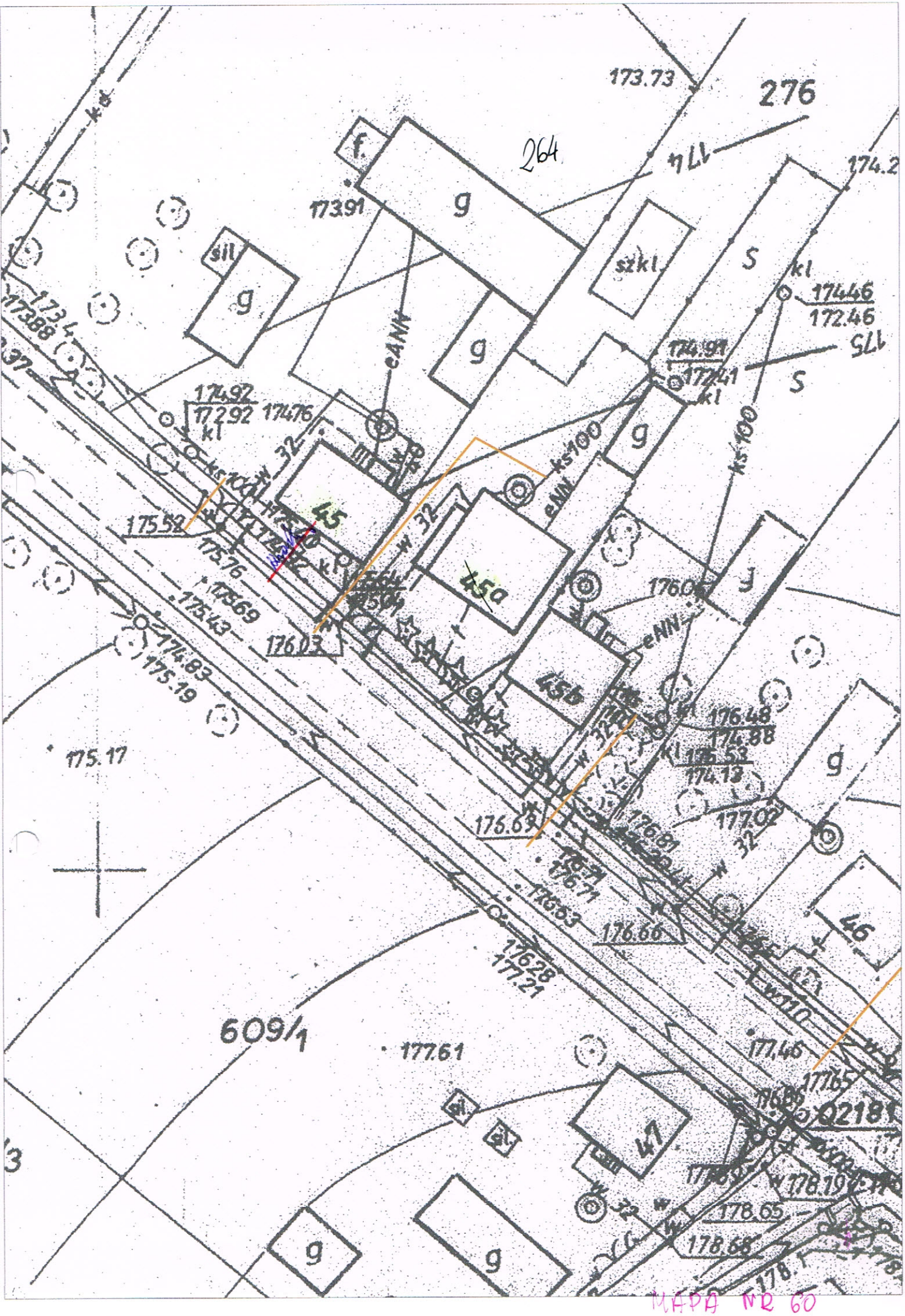
173.73
276
264
f.
g
173.91
szkl
S
174.2
sil
g
174.46
172.46
174.91
174.41
174.92
172.92
174.76
eANN
ks100
45
45a
45b
J
176.0
eNN
176.48
174.88
176.53
174.13
177.02
175.52
175.76
175.69
175.43
176.03
174.83
175.19
175.17
176.69
176.81
176.71
176.63
176.66
176.28
177.21
46
177.46
177.65
609/1
177.61
47
178.19
178.65
178.68
MAPA NR 60

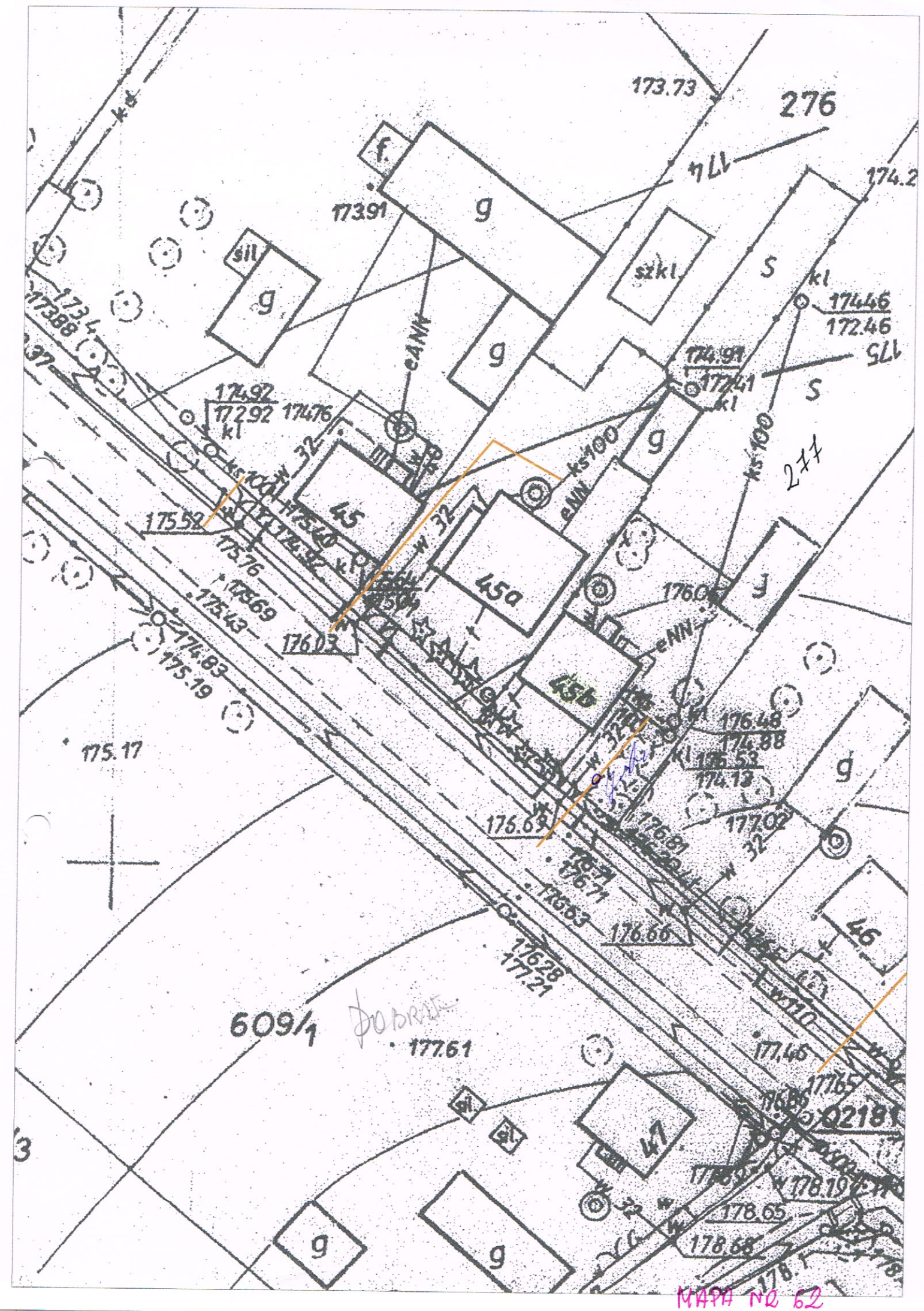
173.73
276
174.2
f.
g
173.91
sil
g
szkl
S
kl
174.46
172.46
174.91
174.41
kl
S
g
g
eANN
174.92
172.92
kl
174.76
32
ks100
eNN
ks100
277
45
175.52
175.40
175.76
175.69
175.43
174.83
175.19
45a
176.03
176.0
f
eNN
45b
176.48
174.88
176.53
174.13
g
175.17
175.69
176.81
177.02
32
176.71
176.63
176.66
46
177.28
177.21
609/1
DOBRZE
177.61
177.45
177.65
0218
47
178.19
178.65
178.68
g
g
MAPA Nr 62

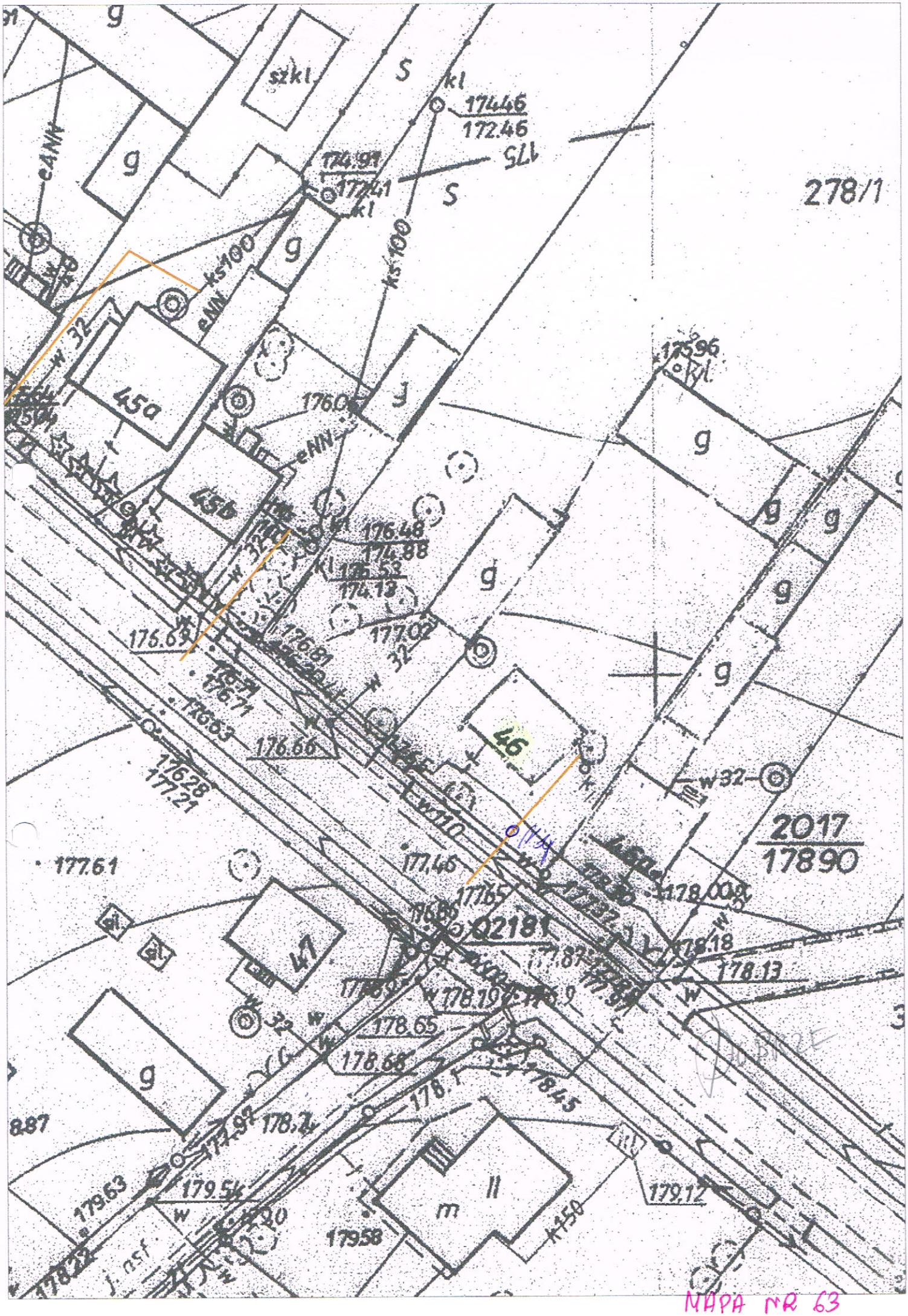
278/1
2017
17890
02181
45a
45b
46
47
szkl.
eNN
ks100
174.46
172.46
174.91
177.41
176.48
174.88
176.53
174.13
177.02
175.69
176.66
177.61
177.46
178.13
178.65
179.12
179.63
179.54
179.58
178.45
178.18
178.00
177.96
176.00

MAPA NR 63

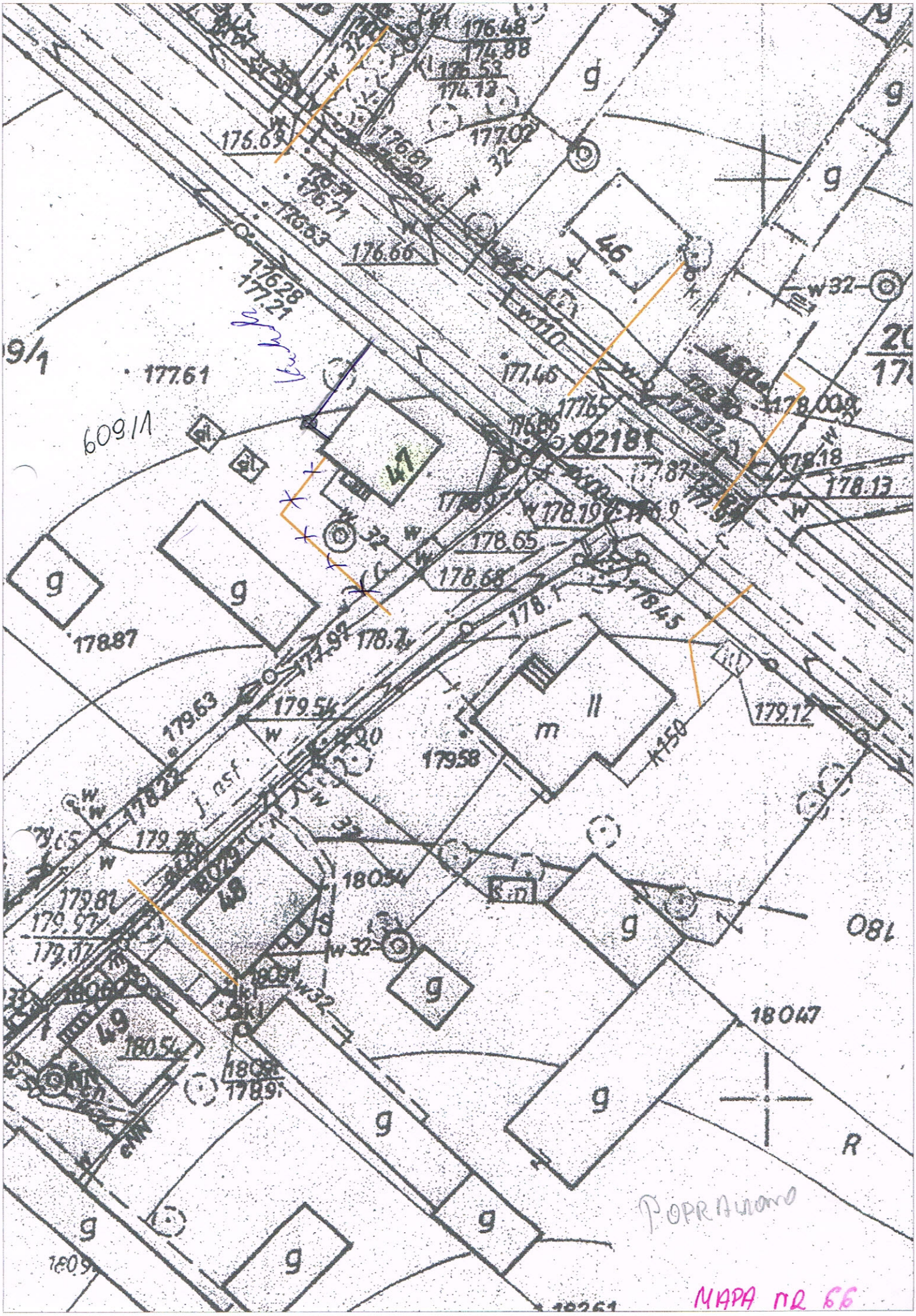

POPRAWIONO

MAPA NR 66

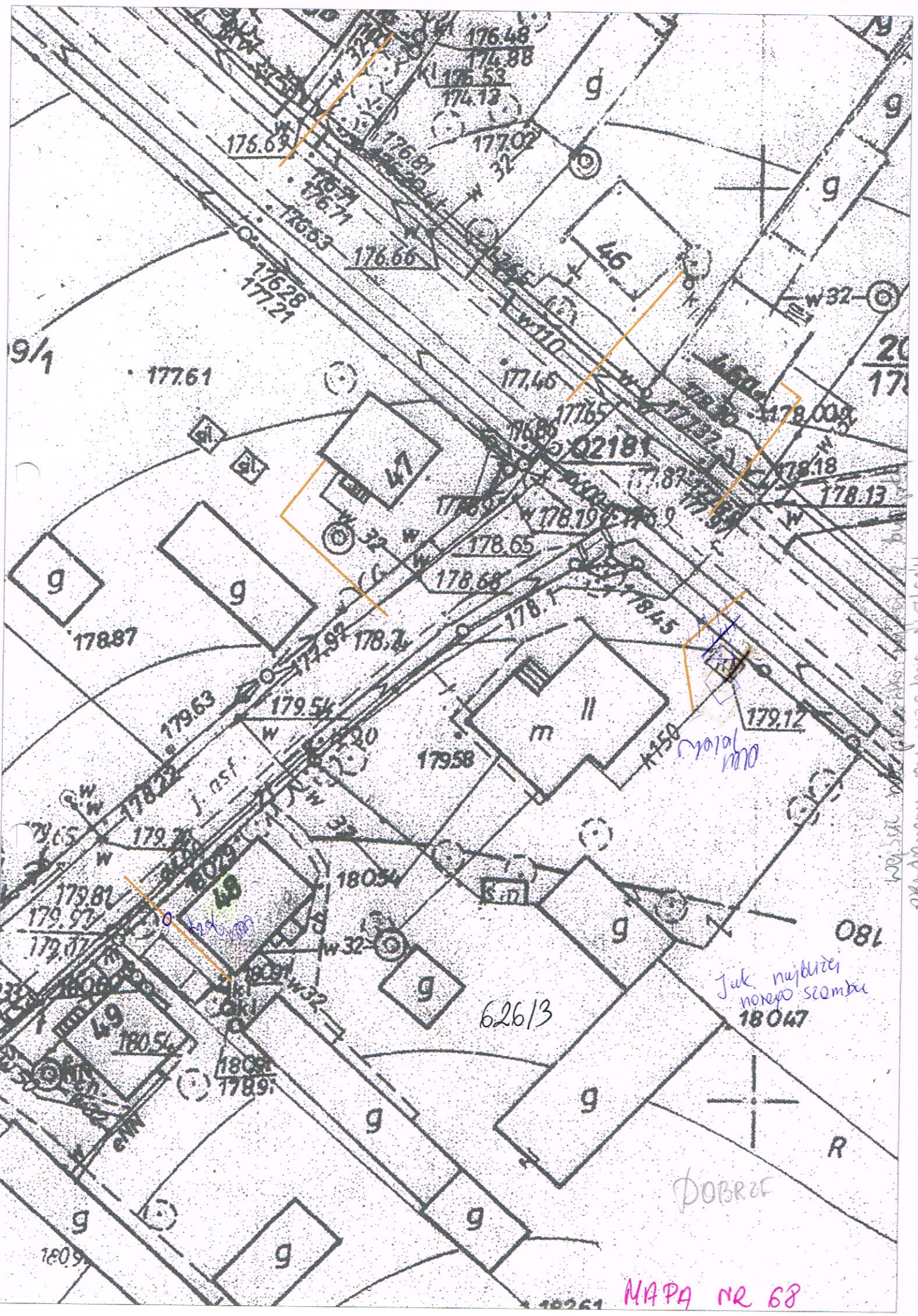
46
47
48
49
62613
Jak najbliżej nowego szambo
DOBRZE
MAPA NR 68

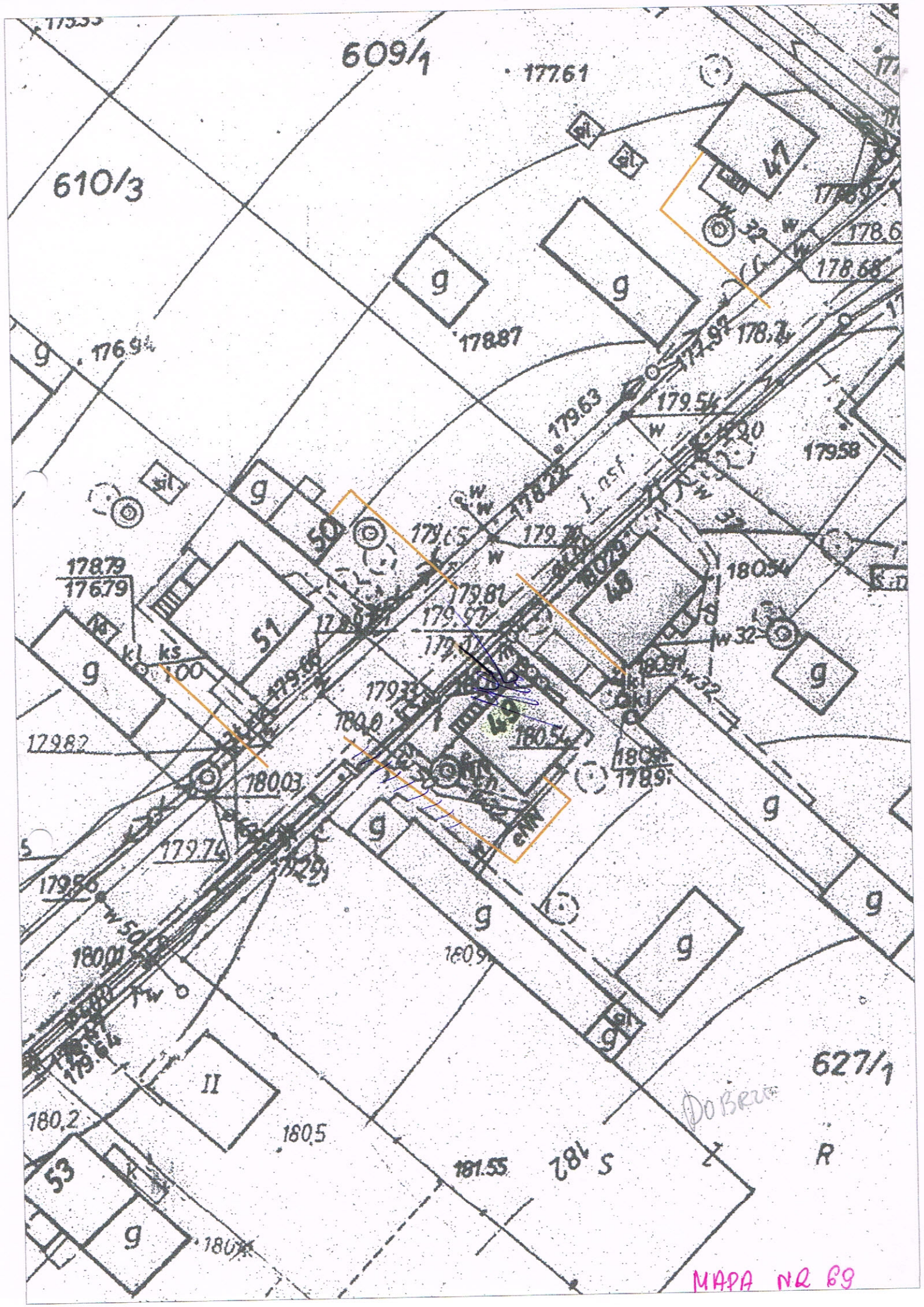
609/1
177.61
610/3
47
178.68
178.87
176.94
179.63
179.54
179.58
50
51
49
178.79
176.79
180.54
179.82
180.03
179.74
180.01
627/1
II
180.2
180.5
181.55
53
MAPA NR 69

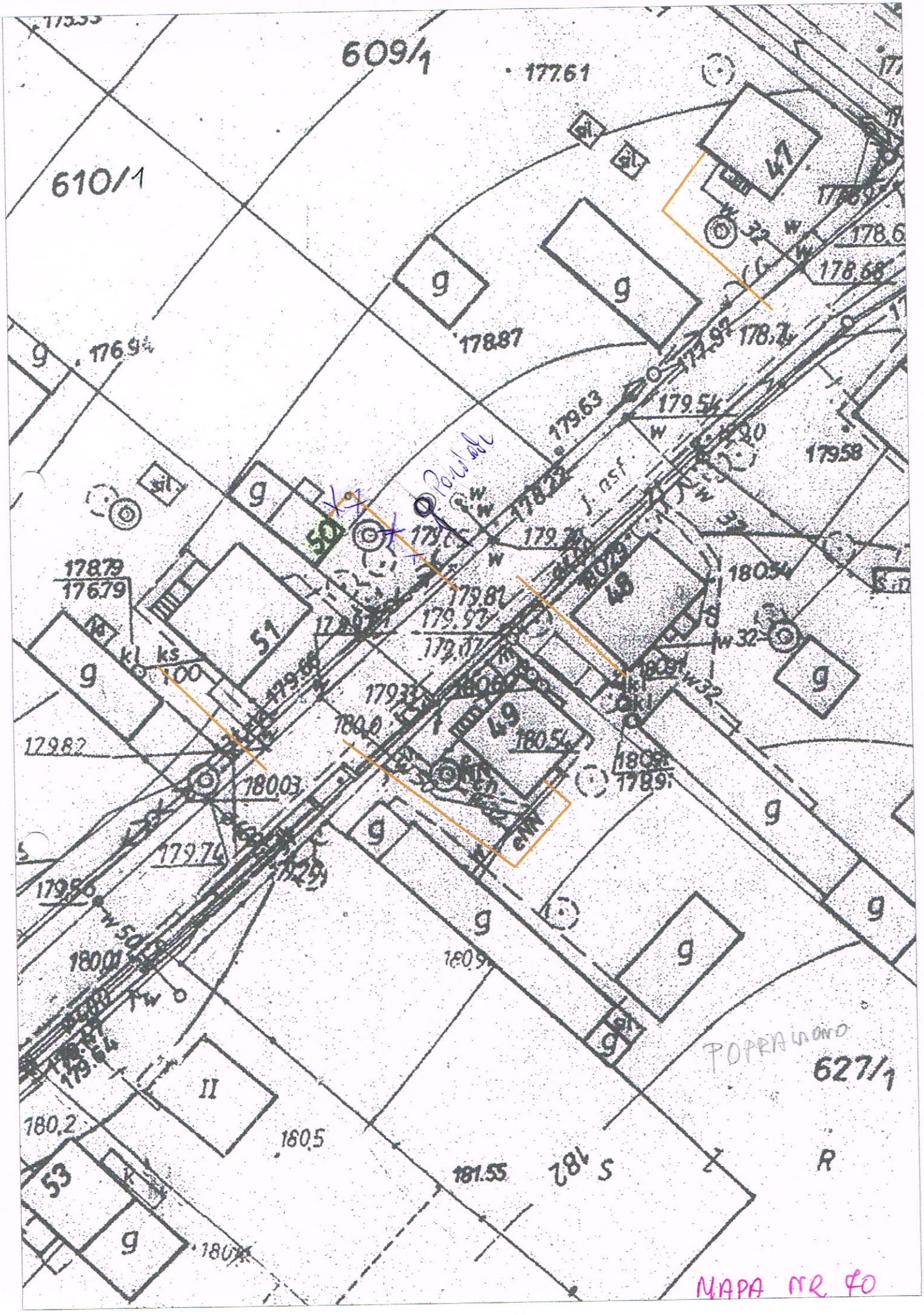
609/1
610/1
177.61
176.94
178.87
179.63
179.54
179.58
180.54
178.79
176.79
179.82
180.03
179.74
179.56
180.01
180.2
180.5
181.55
627/1
POPRAWNO
NAPA NR 40

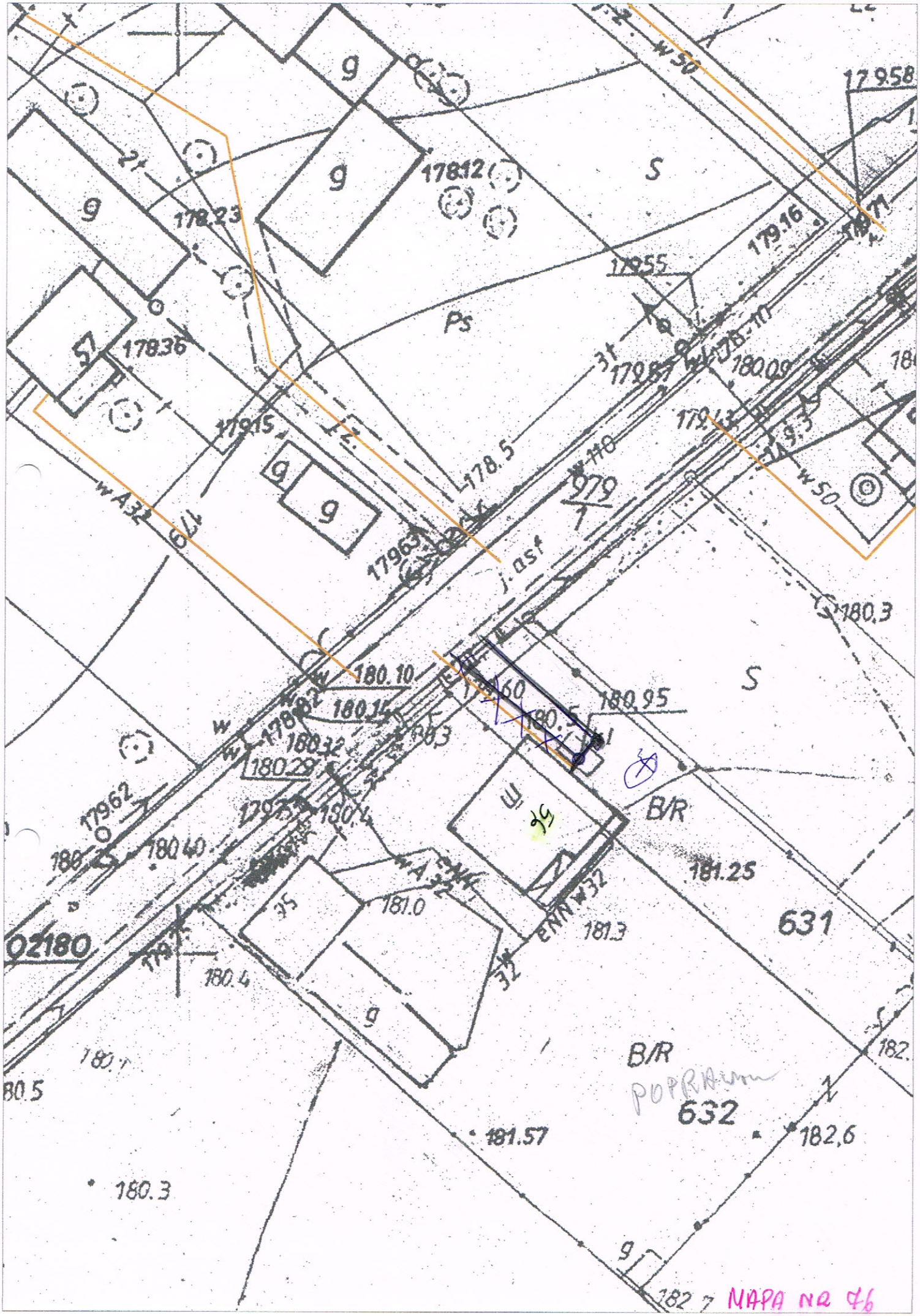
S
Ps
B/R
631
632
B/R
POPRAWNA
NAPA NR 46

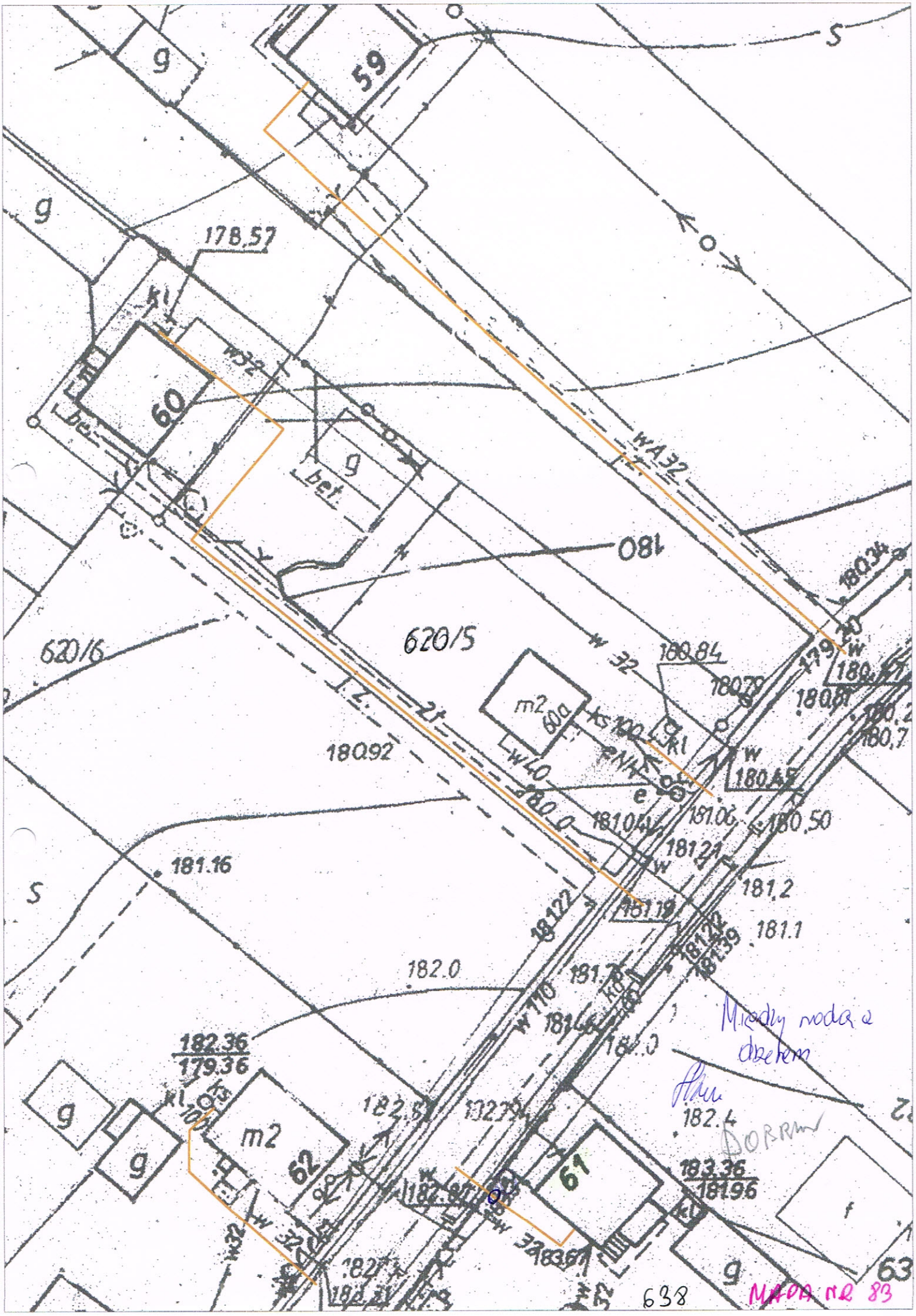
59
60
61
62
63
620/5
620/6
178.57
180
180.92
181.16
182.0
182.36
179.36
183.36
181.96
182.4
180.84
180.50
181.2
181.1
WA 32
W 32
W 40
W 110
m2
g
bet.
Miedzy woda a drzewem
DORRM
638
MAPA NR 83

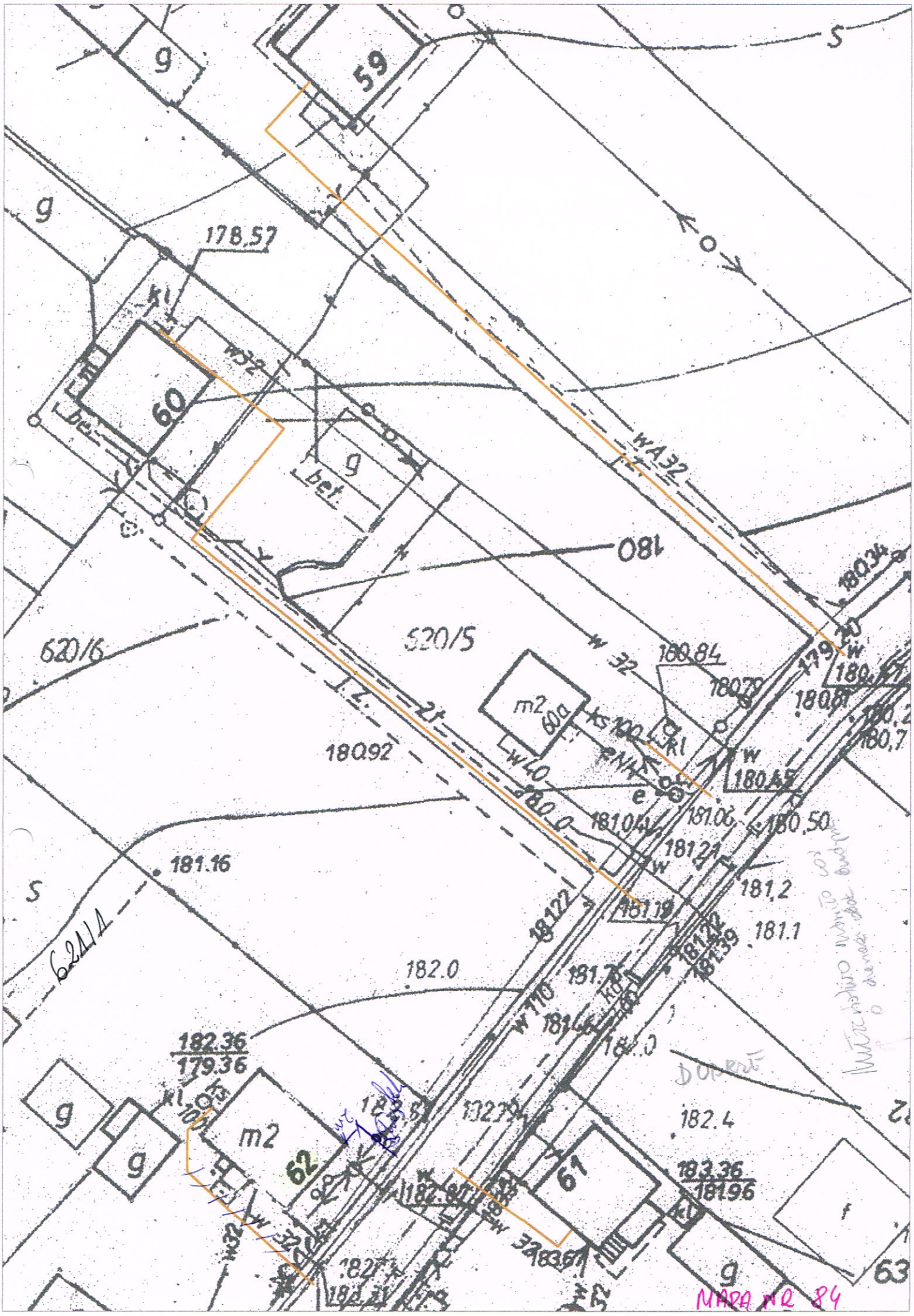
59
60
62
61
63
g
m2
60a
520/5
620/6
624/4
178,57
180
180,84
180,92
181.16
182.0
182.36
179.36
183.36
181.96
181,2
181.1
182.4
180,50
180,34
DOPRAVA
MAPA NR 84

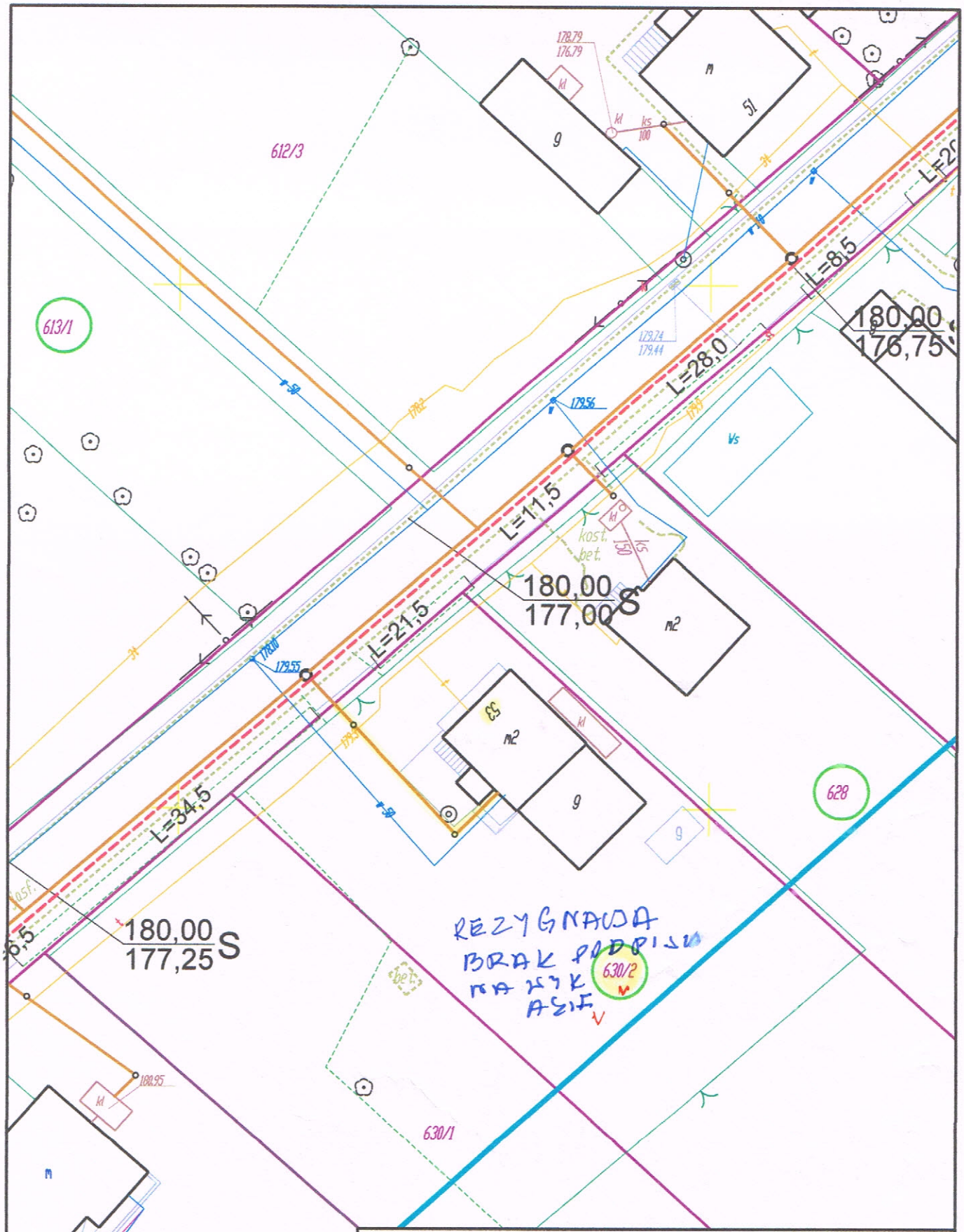

EKO-SYSTEM KALISZ JÓZEF GRYGORCEWICZ
w Kaliszu ul. Rumińskiego 3
tel./fax.: 062/764-22-46, e-mail: ekosystemkalisz@o2.pl

Stadium	Projekt budowlany			
Nazwa rysunku	Plan sytuacyjno-wysokościowy z projektowanym zagospodarowaniem terenu działki			
Inwestycja	Olewin - kanalizacja sanitarna			
Inwestor	Gmina Wieluń			
Obiekt	jak inwestycja			Skala
Adres obiektu	Olewin			Data: 07.2016
Autorzy opracowania		Nr uprawnień	Podpis	Nr rys.:
Projektant	mgr inż. Józef Grygorcewicz	644/73 Pw		3Z
Opracował	mgr inż. Tomasz Grygorcewicz			
Sprawdzający				

Legenda	
	proponowany przebiego przyłącza - do ewentualnej zmiany przez właściciela posesji

15

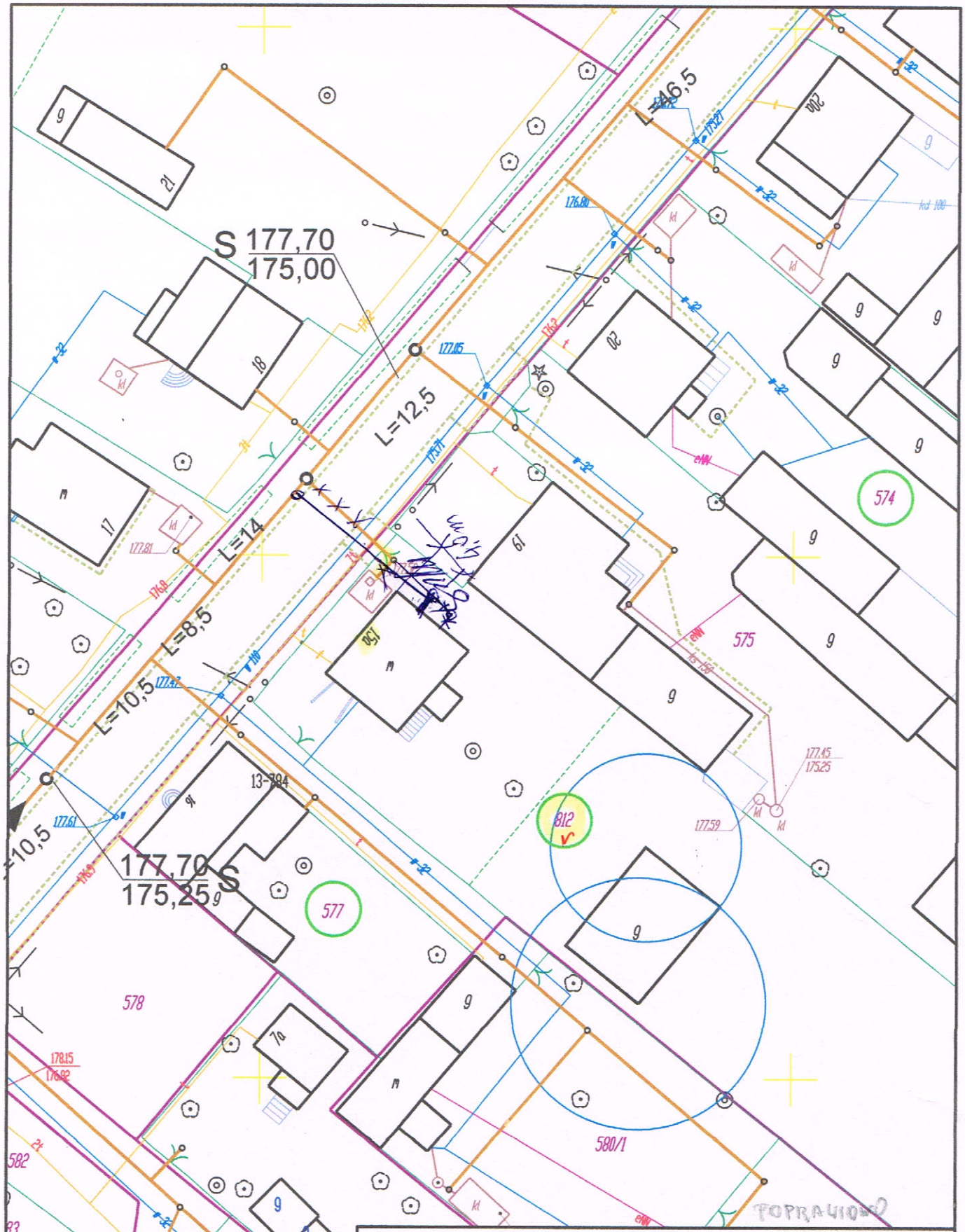

Legenda	
	proponowany przebiego przyłącza - do ewentualnej zmiany przez właściciela posesji

EKO-SYSTEM KALISZ JÓZEF GRYGORCEWICZ
w Kaliszu ul. Rumińskiego 3
tel./fax.: 062/764-22-46, e-mail: ekosystemkalisz@o2.pl

Stadium	Projekt budowlany			
Nazwa rysunku	Plan sytuacyjno-wysokościowy z projektowanym zagospodarowaniem terenu działki			
Inwestycja	Olewin - kanalizacja sanitarna			
Inwestor	Gmina Wieluń			
Obiekt	jak inwestycja			Skala
Adres obiektu	Olewin			Data: 07.2016
Autorzy opracowania		Nr uprawnień	Podpis	Nr rys.:
Projektant	mgr inż. Józef Grygorcewicz	644/73 Pw		8
Opracował	mgr inż. Tomasz Grygorcewicz			
Sprawdzający				

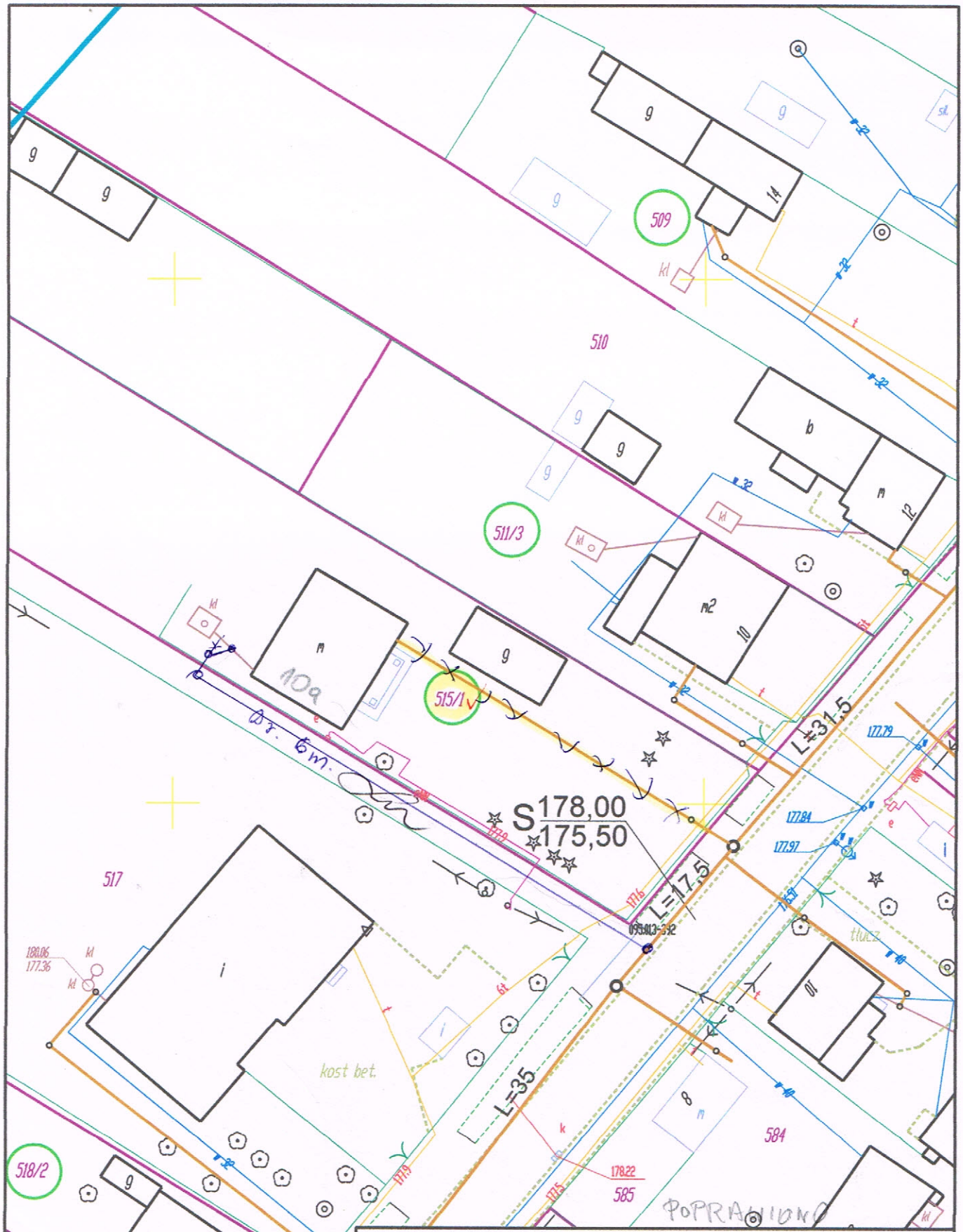

Legenda	
	proponowany przebiego przyłącza - do ewentualnej zmiany przez właściciela posesji

EKO-SYSTEM KALISZ JÓZEF GRYGORCEWICZ
w Kaliszu ul. Rumińskiego 3
tel./fax.: 062/764-22-46, e-mail: ekosystemkalisz@o2.pl

Stadium	Projekt budowlany				
Nazwa rysunku	Plan sytuacyjno-wysokościowy z projektowanym zagospodarowaniem terenu działki				
Inwestycja	Olewin - kanalizacja sanitarna				
Inwestor	Gmina Wieluń				
Obiekt	jak inwestycja			Skala	
Adres obiektu	Olewin			Data:	07.2016
Autorzy opracowania		Nr uprawnień	Podpis	Nr rys.:	
Projektant	mgr inż. Józef Grygorcewicz	644/73 Pw			
Opracował	mgr inż. Tomasz Grygorcewicz				
Sprawdzający					